



HORVAĆANSKA CESTA 162, ZAGREB;  
URED: TROGIRSKA 1, ZAGREB; TEL: 013690930; FAX: 013694393

---

**NARUČITELJ:** **OPĆINA STARA GRADIŠKA**  
**TRG HRVATSKIH BRANITELJA 1**  
**35435 STARA GRADIŠKA**

**DOKUMENTACIJA:** **Plan uklanjanja otpada odbačenog u okoliš na području Općine Stara Gradiška**

**BROJ EVIDENCIJE:** **21/2022-N**  
**Verzija 0**

**VODITELJ PROJEKTA:** MARIN HERENDA, dipl.ing.prom.

**SURADNICI:** KRISTINA TOMAŠIĆ, mag.ing.aedif.  
VRIJESA HERENDA, dipl.ing.prom.

**DIREKTOR:** MARIN HERENDA, dipl.ing.prom.

Zagreb, lipanj 2022. godine

## Sadržaj:

	List
Izvadak iz sudskog registra tvrtke H-Projekt d.o.o. Zagreb	2
Rješenje Ministarstva zaštite okoliša i prirode za izdavanje suglasnosti za obavljanje stručnih poslova zaštite okoliša tvrtki H-Projekt d.o.o. Zagreb	5
Tehnički opis	11
Prilozi	28



IZVADAK IZ SUDSKOG REGISTRA

---

SUBJEKT UPISA

---

MBS:

080440517

OIB:

32776159627

EUID:

HRSR.080440517

TVRTKA:

- 1 H-PROJEKT društvo s ograničenom odgovornošću za građevinarstvo i trgovinu
- 1 H-PROJEKT d.o.o.

SJEDIŠTE/ADRESA:

- 1 Zagreb (Grad Zagreb)  
Horvaćanska cesta 162

ADRESA ELEKTRONIČKE POŠTE:

- 6 marin.herenda@h-projekt.hr

PRAVNI OBLIK:

- 1 društvo s ograničenom odgovornošću

PREDMET POSLOVANJA:

- 1 70 - POSLOVANJE NEKRETNINAMA
- 1 74.13 - Istraživanje tržišta i ispitivanje javnoga mnijenja
- 1 74.14 - Savjetovanje u vezi s poslovanjem i upravljanjem
- 1 74.40 - Promidžba (reklama i propaganda)
- 1 \* - projektiranje, izgradnja i održavanje prometne opreme i objekata
- 1 \* - usluge istraživanja te pružanja informacija i korištenja informacija i znanja u gospodarstvu
- 1 \* - izvođenje investicijskih radova u inozemstvu i ustupanje investicijskih radova stranoj osobi u Republici Hrvatskoj
- 1 \* - kupnja i prodaja robe
- 1 \* - obavljanje trgovačkog posredovanja na domaćem i inozemnom tržištu
- 1 \* - zastupanje inozemnih tvrtki
- 1 \* - skladištenje robe
- 1 \* - domaće i inozemno otpremništvo
- 3 \* - stručni poslovi zaštite okoliša
- 4 \* - Projektiranje, građenje, uporaba i uklanjanje građevina
- 4 \* - Stručni nadzor građenja
- 4 \* - Stručni poslovi prostornog planiranja
- 4 \* - Posredovanje u prometu nekretnina



IZVADAK IZ SUDSKOG REGISTRA

---

SUBJEKT UPISA

---

OSNIVAČI/ČLANOVI DRUŠTVA:

- 5 MARIN HERENDA, OIB: 38153817277  
Zagreb, ANTE MIKE TRIPALA 1
- 4 - jedini osnivač d.o.o.

OSOBE OVLAŠTENE ZA ZASTUPANJE:

- 5 MARIN HERENDA, OIB: 38153817277  
Zagreb, ANTE MIKE TRIPALA 1
- 2 - direktor
- 2 - zastupa samostalno i pojedinačno

TEMELJNI KAPITAL:

- 1 20.000,00 kuna

PRAVNI ODNOSI:

Osnivački akt:

- 1 Društveni ugovor o osnivanju društva s ograničenom odgovornošću od 19.09.2002. godine.
- 3 Društveni ugovor od 19.09.2002. godine izmijenjen temeljem odluke o promjeni predmeta poslovanja i izmjeni Društvenog ugovora o osnivanju u odredbi o predmetu poslovanja - članak 4. Članovi društva usvojili Društveni ugovor (pročišćeni tekst) na dan 19.07.2005. godine koji se dostavlja u zbirku isprava.
- 4 Društveni ugovor (pročišćeni tekst) od 19.07.2005.god. izmijenjen u cijelosti temeljem Odluke o promjeni predmeta poslovanja te izmjeni i preoblikovanju Društvenog ugovora u Izjavu od 28.01.2008.god. te preoblikovan u Izjavu. Jedini član društva dana 28.01.2008.god. usvojio Izjavu društva s ograničenom odgovornošću, koja se dostavlja u zbirku isprava.

FINANCIJSKA IZVJEŠĆA:

	Predano	God.	Za razdoblje	Vrsta izvještaja
eu	14.06.21	2020	01.01.20 - 31.12.20	GFI-POD izvještaj

Upise u glavnu knjigu proveli su:

RBU	Tt	Datum	Naziv suda
0001	Tt-02/6842-2	25.11.2002	Trgovački sud u Zagrebu
0002	Tt-03/7931-2	10.10.2003	Trgovački sud u Zagrebu
0003	Tt-05/7129-2	01.08.2005	Trgovački sud u Zagrebu
0004	Tt-08/1219-2	08.02.2008	Trgovački sud u Zagrebu
0005	Tt-19/3873-1	28.01.2019	Trgovački sud u Zagrebu
0006	Tt-20/17832-2	28.07.2020	Trgovački sud u Zagrebu
eu	/	23.06.2009	elektronički upis



IZVADAK IZ SUDSKOG REGISTRA

SUBJEKT UPISA

Upise u glavnu knjigu proveli su:

RBU Tt	Datum	Naziv suda
eu /	28.06.2010	elektronički upis
eu /	29.06.2011	elektronički upis
eu /	14.06.2012	elektronički upis
eu /	11.06.2013	elektronički upis
eu /	16.06.2014	elektronički upis
eu /	31.03.2015	elektronički upis
eu /	31.03.2016	elektronički upis
eu /	26.04.2017	elektronički upis
eu /	25.04.2018	elektronički upis
eu /	17.04.2019	elektronički upis
eu /	15.06.2020	elektronički upis
eu /	14.06.2021	elektronički upis

Sudska pristojba po Tar. br. 29. st. 3. Uredbe o tarifi sudskih pristojbi (NN br. 53/19 i 92/2021 ), za izvadak iz sudskog registra u iznosu od 5.00 Kn naplaćena je elektroničkim putem.



Ova isprava je u digitalnom obliku elektronički potpisana certifikatom:  
CN=sudreg, L=ZAGREB,  
O=MINISTARSTVO PRAVOSUĐA I UPRAVE HR72910430276, C=HR

Broj zapisa: 00FWV-oPIde-pFv2s-gUwSv-gmfXx  
Kontrolni broj: PgePF-2EYB9-wqeSC-Mobxy

Skeniranjem ovog QR koda možete provjeriti točnost podataka.

Isto možete učiniti i na web stranici

[http://sudreg.pravosudje.hr/registar/kontrola\\_izvornika/](http://sudreg.pravosudje.hr/registar/kontrola_izvornika/) unosom gore navedenog broja zapisa i kontrolnog broja dokumenta.

U oba slučaja sustav će prikazati izvornik ovog dokumenta. Ukoliko je ovaj dokument identičan prikazanom izvorniku u digitalnom obliku, Ministarstvo pravosuđa i uprave potvrđuje točnost isprave i stanje podataka u trenutku izrade izvotka.

Provjera točnosti podataka može se izvršiti u roku tri mjeseca od izdavanja isprave.



**REPUBLIKA HRVATSKA**  
**MINISTARSTVO ZAŠTITE OKOLIŠA**  
**I PRIRODE**

10000 Zagreb, Ulica Republike Austrije 14  
Tel: 01/ 3717 111 fax: 01/ 3717 149

KLASA: UP/I 351-02/14-08/23

URBROJ: 517-06-2-2-14-2

Zagreb, 24. ožujka 2014.

Ministarstvo zaštite okoliša i prirode na temelju odredbe članka 40. stavka 5. i u svezi s odredbom članka 269. Zakona o zaštiti okoliša („Narodne novine“, broj 80/13) te članka 22. stavka 1. Pravilnika o uvjetima za izdavanje suglasnosti pravnim osobama za obavljanje stručnih poslova zaštite okoliša („Narodne novine“, broj 57/10), povodom zahtjeva tvrtke H-PROJEKT d.o.o., sa sjedištem u Zagrebu, Horvaćanska cesta 162, zastupane po osobi ovlaštenoj za zastupanje sukladno zakonu, radi izdavanja suglasnosti za obavljanje stručnih poslova zaštite okoliša, donosi

**R J E Š E N J E**

- I. Tvrtki H-PROJEKT d.o.o., sa sjedištem u Zagrebu, Horvaćanska cesta 162, daje se suglasnost za obavljanje stručnih poslova zaštite okoliša:
  1. Izrada elaborata o zaštiti okoliša koji se odnose na zahvate za koje nije propisana obveza procjene utjecaja na okoliš;
  2. Izrada sanacijskih elaborata, programa i sanacijskih izvješća.
- II. Suglasnost iz točke I. ove izreke prestaje važiti u roku od godine dana od dana stupanja na snagu propisa iz članka 40. stavka 12. Zakona o zaštiti okoliša.
- III. Ovo rješenje upisuje se u očevidnik izdanih suglasnosti za obavljanje stručnih poslova zaštite okoliša koji vodi Ministarstvo zaštite okoliša i prirode.
- IV. Uz ovo rješenje prileži popis zaposlenika ovlaštenika: voditelja stručnih poslova u zaštiti okoliša i stručnjaka slijedom kojih su ispunjeni propisani uvjeti glede zaposlenih stručnjaka za izdavanje suglasnosti iz točke I. ove izreke.

**O b r a z l o ž e n j e**

Tvrtka H-PROJEKT d.o.o., sa sjedištem u Zagrebu, Horvaćanska cesta 162 (u daljnjem tekstu: ovlaštenik) podnio je 6. veljače 2014. godine ovom Ministarstvu zahtjev za izdavanje suglasnosti za obavljanje stručnih poslova zaštite okoliša: Izrada elaborata o zaštiti okoliša koji se odnose na zahvate za koje nije propisana obveza procjene utjecaja na okoliš; Izrada sanacijskih elaborata, programa i sanacijskih izvješća.

Ovlaštenik je uz zahtjev za izdavanje suglasnosti priložio odgovarajuće dokaze prema zahtjevima propisanim odredbama članka 5. i 20. Pravilnika o uvjetima za izdavanje suglasnosti pravnim osobama za obavljanje stručnih poslova zaštite okoliša (u daljnjem tekstu: Pravilnik), koji je donesen temeljem Zakona o zaštiti okoliša („Narodne novine“, broj 110/07), a odgovarajuće se primjenjuje u predmetnom postupku slijedom odredbe članka 271. stavka 2. točke 21. Zakona o zaštiti okoliša („Narodne novine“, broj 80/13) kojom je ostavljen na snazi u dijelu u kojem nije suprotan tom Zakonu.

Ovlaštenik je naveo činjenice i podnio dokaze na podlozi kojih se moglo utvrditi pravo stanje stvari te također iz razloga što su sve činjenice bitne za donošenje odluke o zahtjevu ovlaštenika poznate ovom tijelu (ovlaštenik je za iste poslove ovlašten prema ranije važećem Zakonu o zaštiti okoliša rješenjem ovoga Ministarstva: KLASA: UP/I 351-02/11-08/41, URBROJ: 531-14-1-1-06-11-2 od 9. ožujka 2011.).

U postupku je obavljen uvid u zahtjev i priloženu dokumentaciju te je utvrđeno da su ispunjeni svi propisani uvjeti i da je zahtjev za obavljanje stručnih poslova zaštite okoliša iz točke I. izreke ovog rješenja osnovan.

Slijedom naprijed navedenog, zbog odgovarajuće primjene Pravilnika, ovu suglasnost potrebno je uskladiti s odredbama propisa iz članka 40. stavka 3. Zakona o zaštiti okoliša, nakon njegova donošenja. Stoga se suglasnost izdaje s rokom važnosti kako stoji u točki II. izreke ovog rješenja. Točka III. izreke ovog rješenja utemeljena je na odredbi članka 40. stavka 9. Zakona o zaštiti okoliša. Točka IV. izreke ovog rješenja temelji se na naprijed izloženim utvrđenom činjeničnom stanju.

Temeljem svega naprijed navedenoga valjalo je riješiti kao u izreci ovoga rješenja.

#### UPUTA O PRAVNOM LIJEKU:

Ovo rješenje je izvršno u upravnom postupku i protiv njega se ne može izjaviti žalba, ali se može pokrenuti upravni spor. Upravni spor pokreće se tužbom Upravnom sudu u Zagrebu, Avenija Dubrovnik 6 i 8, u roku 30 dana od dana dostave ovog rješenja. Tužba se predaje navedenom upravnom sudu neposredno u pisanom obliku, usmeno na zapisnik ili se šalje poštom, odnosno dostavlja elektronički.

Upravna pristojba za zahtjev i ovo Rješenje propisno je naplaćena državnim biljezima u ukupnom iznosu od 70,00 kuna prema Tar. br. 1. i 2. Tarife upravnih pristojbi, Zakona o upravnim pristojbama („Narodne novine“, brojevi 8/96, 77/96, 95/97, 131/97, 68/98, 66/99, 145/99, 30/00, 116/00, 163/03, 17/04, 110/04, 141/04, 150/05, 153/05, 129/06, 117/07, 25/08, 60/08, 20/10, 69/10, 49/11, 126/11, 112/12 i 19/13).

Privitak: Popis zaposlenika kao u točki IV. izreke rješenja.



Dostaviti:

1. H-PROJEKT d.o.o., Horvaćanska cesta 162, Zagreb, R s povratnicom.
2. Uprava za inspekcijske poslove, ovdje
3. Očevidnik, ovdje
4. Spis predmeta, ovdje

**P O P I S**

zaposlenika ovlaštenika: H-PROJEKT d.o.o., Horvaćanska cesta 162, Zagreb,  
slijedom kojih je ovlaštenik ispunio propisane uvjete za izdavanje suglasnosti  
za obavljanje stručnih poslova zaštite okoliša sukladno rješenju Ministarstva  
KLASA: UP/I 351-02/14-08/23; URBROJ: 517-06-2-2-2-14-2 od 24. ožujka 2014.

<i>STRUČNI POSLOVI ZAŠTITE OKOLIŠA</i>		<i>VODITELJI STRUČNIH POSLOVA</i>
1. Izrada elaborata o zaštiti okoliša koji se odnose na zahvate za koje nije propisana obveza procjene utjecaja na okoliš	X	Josip Herenda, dipl. ing. građ.; Marin Herenda, dipl. ing. prom.; Vrijesa Herenda, dipl. ing. prom.
2. Izrada sanacijskih elaborata, programa i sanacijskih izvješća	X	Voditelji navedeni pod točkom 1.



**REPUBLIKA HRVATSKA**  
**MINISTARSTVO ZAŠTITE OKOLIŠA**  
**I PRIRODE**

10000 Zagreb, Ulica Republike Austrije 14  
Tel: 01/ 3717 111 fax: 01/ 3717 149

KLASA: UP/I 351-02/14-08/23  
URBROJ: 517-06-2-1-2-14-5  
Zagreb, 22. listopada 2014.

Ministarstvo zaštite okoliša i prirode, rješavajući povodom zahtjeva tvrtke H-PROJEKT d.o.o., sa sjedištem u Zagrebu, Horvaćanska cesta 162, zastupane po osobi ovlaštenoj u skladu sa zakonom, radi utvrđivanja izmjene popisa zaposlenika ovlaštenika, u odnosu na podatke utvrđene u rješenju Ministarstva zaštite okoliša i prirode (KLASA: UP/I 351-02/14-08/23; URBROJ: 517-06-2-2-2-14-2 od 24. ožujka 2014.) temeljem odredbe članka 96. stavka 1. Zakona o općem upravnom postupku („Narodne novine“, broj 47/09), donosi:

**R J E Š E N J E**

- I. Utvrđuje se da je u tvrtki H-PROJEKT d.o.o., sa sjedištem u Zagrebu, Horvaćanska cesta 162, nastupila promjena zaposlenih stručnjaka za obavljanje stručnih poslova zaštite okoliša u odnosu na zaposlenike temeljem kojih je ovlaštenik ishodio suglasnost za obavljanje stručnih poslova zaštite okoliša (KLASA: UP/I 351-02/14-08/23; URBROJ: 517-06-2-2-2-14-2 od 24. ožujka 2014.).
- II. Utvrđuje se da u tvrtki H-PROJEKT d.o.o., sa sjedištem u Zagrebu, Horvaćanska cesta 162, iz točke I. ove izreke nije zaposlen Josip Herenda, dipl.ing.građ.
- III. Utvrđuje se da je u tvrtki H-PROJEKT d.o.o., sa sjedištem u Zagrebu, Horvaćanska cesta 162, iz točke I. ove izreke uz postojeće voditelje stručnih poslova zaštite okoliša zaposlena Kristina Tomašić, mag.ing.aedif.
- IV. Popis zaposlenika ovlaštenika priložen rješenjima iz točke I. izreke zamjenjuje se novim popisom koji je sastavni dio ovog rješenja.
- V. Ovo rješenje sastavni je dio rješenja iz točke I. izreke ovoga rješenja.

**O b r a z l o ž e n j e**

Tvrtka H-PROJEKT d.o.o., sa sjedištem u Zagrebu, Horvaćanska cesta 162 (u daljnjem tekstu: ovlaštenik), podnijela je 26. kolovoza 2014. zahtjev za izmjenom podataka u Rješenju (KLASA: UP/I 351-02/14-08/23; URBROJ: 517-06-2-2-2-14-2 od 24. ožujka 2014.) izdanom po Ministarstvu zaštite okoliša i prirode, a vezano za popis zaposlenika ovlaštenika koji prileži uz navedeno rješenje. Promjena se odnosi na voditelja stručnih poslova zaštite okoliša Kristinu Tomašić, mag.ing.aedif. Josip Herenda, dipl.ing.građ., više nije zaposlenik ovlaštenika.

U provedenom postupku Ministarstvo zaštite okoliša i prirode izvršilo je uvid u zahtjev za promjenom podataka, podatke i dokumente dostavljene uz zahtjev, a osobito u popis stručnih

podloga, diplome i radne knjižice navedenih stručnjaka, te službenu evidenciju ovog Ministarstva i utvrdilo da su navodi iz zahtjeva utemeljeni.

Slijedom naprijed navedenoga, utvrđeno je kao u točkama I. II., III. i IV. izreke ovoga rješenja.

S obzirom da se pravomoćno i izvršno rješenje za obavljanje stručnih poslova zaštite okoliša (KLASA: UP/I 351-02/14-08/23; URBROJ: 517-06-2-2-2-14-2 od 24. ožujka 2014.) u svom sadržaju ne može mijenjati, ovo rješenje kojim su utvrđene gore navedene promjene priložit će se spisu predmeta navedene suglasnosti za obavljanje stručnih poslova zaštite okoliša.

Upravna pristojba na zahtjev i ovo rješenje propisno je naplaćena državnim biljezima u ukupnom iznosu od 70,00 kuna prema Tar. br. 1. i 2. Tarife upravnih pristojbi, Zakona o upravnim pristojbama („Narodne novine“, brojevi 8/96, 77/96, 95/97, 131/97, 68/98, 66/99, 145/99, 116/00, 163/03, 17/04, 110/04, 141/04, 150/05, 153/05, 129/06, 117/07, 25/08, 30/09, 20/10, 69/10, 49/11, 126/11, 112/12, 19/13, 80/13, 40/14, 69/14, 87/14 i 94/14).

#### UPUTA O PRAVNOM LIJEKU:

Ovo rješenje je izvršno u upravnom postupku i protiv njega se ne može izjaviti žalba, ali se može pokrenuti upravni spor. Upravni spor pokreće se tužbom Upravnom sudu u Zagrebu, Avenija Dubrovnik 6 i 8, u roku 30 dana od dana dostave ovog rješenja. Tužba se predaje navedenom upravnom sudu neposredno u pisanom obliku, usmeno na zapisnik ili se šalje poštom, odnosno dostavlja elektronički.



#### DOSTAVITI:

1. H-PROJEKT d.o.o., Horvaćanska cesta 162, Zagreb (R!, s povratnicom!)
2. Uprava za inspekcijske poslove, ovdje
3. Evidencija, ovdje
4. Pismohrana u predmetu, ovdje

**POPIS**

zaposlenika ovlaštenika: H-PROJEKT d.o.o., Horvaćanska cesta 162, Zagreb,  
slijedom kojih je ovlaštenik ispunio propisane uvjete za izdavanje suglasnosti  
za obavljanje stručnih poslova zaštite okoliša sukladno rješenju Ministarstva  
KLASA: UP/I 351-02/14-08/23; URBROJ: 517-06-2-1-1-14-5 od 22. listopada 2014.

<i>STRUČNI POSLOVI ZAŠTITE OKOLIŠA</i>		<i>VODITELJI STRUČNIH POSLOVA</i>
1. Izrada elaborata o zaštiti okoliša koji se odnose na zahvate za koje nije propisana obveza procjene utjecaja na okoliš	X	Marin Herenda, dipl. ing. prom.; Vrijesa Herenda, dipl. ing. prom.; Kristina Tomašić, mag.ing.aedif.
2. Izrada sanacijskih elaborata, programa i sanacijskih izvješća	X	Voditelji navedeni pod točkom 1.

## Tehnički opis

### Sadržaj tehničkog opisa:

1. Općenito.....	12
2. Popis zakona i propisa.....	12
3. Definicije .....	13
4. Lokacije nepropisno odbačenog otpada u Općini Stara Gradiška .....	15
5. Lokacija 1 - Martinovača .....	15
6. Lokacija 2 - Uz nasip .....	17
7. Lokacija 3 - Vrbice .....	20
8. Tehnički uvjeti uklanjanja otpada .....	23
9. Mjere zaštite na radu .....	25
10. Iskaz procijenjenih troškova uklanjanja otpada odbačenog u okoliš.....	26
11. Mjere sprječavanja ponovnog odlaganja otpada na očišćenim lokacijama .....	26

## 1. Općenito

Plan uklanjanja otpada odbačenog u okoliš na području Općine Stara Gradiška, dokument je izrađen temeljem ugovora između Općine Stara Gradiška i poduzeća H-Projekta d.o.o. Zagreb (oznake: 065/2022 od 09. lipnja 2022. godine), a sukladno Javnom pozivu Fonda za zaštitu okoliša i energetske učinkovitost za neposredno sufinanciranje uklanjanja otpada odbačenog u okoliš (ZO-1/2022).

Cilj Općine Stara Gradiška je, sukladno obvezi koja proizlazi iz članka 18. i članka 145. Zakona o gospodarenju otpadom (NN 84/21), ukloniti nepropisno odbačeni otpad i spriječiti njegovo daljnje odbacivanje, u svrhu zaštite ljudi i sastavnica okoliša.

## 2. Popis zakona i propisa

- Zakon o zaštiti okoliša (NN 80/13, 78/15, 12/18 i 118/18)
- Zakon o zaštiti prirode (NN 80/13, 15/18, 14/19 i 127/19)
- Zakon o zaštiti zraka (NN 127/19)
- Zakon o vodama (NN 66/19)
- Zakon o gospodarenju otpadom (NN 84/21)
- Pravilnik o načinima i uvjetima odlaganja otpada, kategorijama i uvjetima rada za odlagalište otpada (NN 114/1, 103/18 i 56/19)
- Pravilnik o ambalaži i otpadnoj ambalaži (NN 88/15, 78/16, 116/17, 14/20 i 144/20)
- Strategija gospodarenja otpadom Republike Hrvatske (NN 130/05)
- Pravilnik o gospodarenju otpadnim gumama (NN 113/16)
- Pravilnik o mjerilima, postupku i načinu određivanja iznosa naknade vlasnicima nekretnina i jedinicama lokalne samouprave (NN 59/06 i 109/12)
- Pravilnik o gospodarenju otpadnim uljima (NN 124/06, 121/08, 31/09, 156/09, 91/11, 45/12 i 86/13)
- Pravilnik o baterijama i akumulatorima i otpadnim baterijama i akumulatorima (NN 111/15)
- Uredba o gospodarenju otpadnim vozilima (NN 112/15)
- Pravilnik o gospodarenju otpadom (NN 81/20)
- Pravilnik o građevnom otpadu i otpadu koji sadrži azbest (NN 69/16)
- Naputak o postupanju s otpadom koji sadrži azbest (NN 89/08)
- Naputak o glomaznom otpadu (NN 79/15)
- Pravilnik o termičkoj obradi otpada (NN 75/16)
- Pravilnik o gospodarenju medicinskim otpadom (NN 50/15)
- Pravilnik o gospodarenju otpadnom električnom i elektroničkom opremom (NN 42/14, 48/14, 107/14, 139/14, 11/19 i 7/20)
- Plan gospodarenja otpadom Republike Hrvatske za razdoblje 2017. - 2022. godine (NN 3/17)
- Pravilnik o gospodarenju muljem iz uređaja za pročišćavanje otpadnih voda kada se mulj koristi u poljoprivredi (NN 38/08)
- Pravilnik o gospodarenju otpadom iz rudarske industrije (NN 22/19)
- Zakon o javnoj nabavi (NN 120/16)
- Zakon o šumama (NN 68/18, 115/18, 98/19, 32/20 i 145/20)

- Zakon o cestama (NN 84/11, 22/13, 54/13, 148/13, 92/14 i 110/19)
- Zakon o sigurnosti prometa na cestama (NN 67/08, 48/10, 74/11, 80/13, 158/13, 92/14, 64/15, 108/17 i 70/19)
- Zakon o poslovima i djelatnostima prostornog uređenja i gradnje (NN 78/15, 118/18, 110/18 i 110/19)
- Zakon o provedbi opće uredbe o zaštiti podataka (NN 42/18)
- Zakon o rudarstvu (NN 56/13, 14/14 i 98/19)
- Zakon o zaštiti od buke (NN 30/09, 55/13, 153/13, 41/16, 114/18 i 14/21)
- Pravilnik o najvišim razinama buke u sredini u kojoj ljudi rade i borave (NN 145/04)
- Zakon o zaštiti od požara (NN 92/10)
- Zakon o zaštiti na radu (NN 71/14, 118/14, 94/18 i 96/18)
- Zakon o komunalnom gospodarstvu (NN 68/18, 110/18 i 32/20)
- Zakon o prostornom uređenju (NN 153/13, 65/17, 114/18, 39/19 i 98/19)
- Zakon o gradnji (NN 153/13, 20/17, 39/19 i 125/19)

### 3. Definicije

*Biorazgradivi otpad* je svaki otpad ili dio otpada koji podliježe aerobnoj ili anaerobnoj razgradnji, kao što je otpad iz vrtova, otpad od hrane te papir i karton.

*Biootpad* je biološki razgradiv otpad iz vrtova i parkova, hrana i kuhinjski otpad iz kućanstava, restorana, ugostiteljskih i maloprodajnih objekata i slični otpad iz prehrambene industrije.

*Glomazni otpad* je otpadni predmet ili tvar koju je zbog zapremine i/ili mase neprikladno prikupljati u sklopu usluge prikupljanja miješanog komunalnog otpada te je u Katalogu otpada označena kao 20 03 07.

*Gospodarenje otpadom* su djelatnosti sakupljanja, prijevoza, uporabe uključujući razvrstavanje i zbrinjavanja otpada, uključujući nadzor nad obavljanjem tih djelatnosti, nadzor i mjere koje se provode na lokacijama na kojima se zbrinjavao otpad, te radnje koje poduzimaju trgovac otpadom i posrednik u gospodarenju otpadom.

*Građevina za gospodarenje otpadom* je građevina za sakupljanje otpada uključujući skladište otpada, pretovarnu stanicu i reciklažno dvorište, građevina za obradu otpada, uključujući odlagalište otpada, centar za gospodarenje otpadom i reciklažno dvorište za građevni otpad.

*Građevni otpad* je otpad nastao aktivnostima građenja i rušenja.

*Inertni otpad* je otpad koji ne podliježe značajnim fizičkim, kemijskim ili biološkim promjenama, nije topiv, nije zapaljiv, na bilo koje druge načine fizikalno ili kemijski ne reagira niti je biorazgradiv, s tvarima s kojima dolazi u dodir ne djeluje tako da bi to utjecalo na zdravlje ljudi, životinjskog i biljnog svijeta ili na povećanje dozvoljenih emisija u okoliš. Vodotopivost, sadržaj onečišćujućih tvari u vodenom ekstraktu i ekotoksičnost vodenog ekstrakta (eluata) inertnog otpada mora biti zanemariva i ne smije u nijednom propisanom parametru ugrožavati kakvoću površinskih ili podzemnih voda.

*Komunalni otpad* je miješani komunalni otpad i odvojeno sakupljeni otpad iz kućanstava, uključujući papir i karton, staklo, metal, plastiku, biootpad, drvo, tekstil, ambalažu, otpadnu električnu i elektroničku opremu, otpadne baterije i akumulatore te glomazni otpad, uključujući madrace i namještaj te miješani komunalni otpad i odvojeno sakupljeni otpad iz drugih izvora, ako je taj otpad sličan po prirodi i sastavu otpadu iz kućanstva, ali ne uključuje otpad iz proizvodnje, poljoprivrede, šumarstva, ribarstva i akvakulture, septičkih jama i kanalizacije i uređaja za obradu otpadnih voda, uključujući kanalizacijski mulj, otpadna vozila i građevni otpad, pri čemu se ovom definicijom ne dovodi u pitanje raspodjela odgovornosti za gospodarenje otpadom između javnih i privatnih subjekata.

*Miješani komunalni otpad* je otpad iz kućanstva i otpad iz drugih izvora koji je po svojstvima i sastavu sličan otpadu iz kućanstava, te je u Katalogu otpada označen kao 20 03 01.

*Odlagalište otpada* je građevina namijenjena odlaganju otpada na površinu ili pod zemlju odnosno podzemno odlagalište uključujući:

- interno odlagalište otpada na kojem proizvođač odlaže svoj otpad na samom mjestu proizvodnje
- odlagalište otpada ili njegov dio koji se može koristiti za privremeno skladištenje otpada (npr. za razdoblje duže od jedne godine) i
- iskorištene površinske kopove (eksploatacijska polja) ili njihove iskorištene dijelove nastale rudarskom eksploatacijom i/ili istraživanjima koji su pogodni za odlaganje otpada sukladno posebnom propisu kojim se uređuje odlaganje otpada i koji su predviđeni i mogući sukladno propisima kojima se uređuje rudarstvo.

Ne smatra se odlagalištem otpada građevina ili skladište gdje se otpad istovaruje radi omogućavanja njegove pripreme za daljnji prijevoz do mjesta uporabe, obrade ili odlaganja na drugim lokacijama, mjesto skladištenja otpada prije uporabe ili obrade istoga u razdoblju do tri godine i mjesto skladištenja otpada prije zbrinjavanja u razdoblju do godine dana.

*Opasni otpad* je otpad koji posjeduje jedno ili više opasnih svojstava.

*Oporaba otpada* je svaki postupak čiji je glavni rezultat uporaba otpada u korisne svrhe kada otpad zamjenjuje druge materijale koje bi inače trebalo uporabiti za tu svrhu ili otpad koji se priprema kako bi ispunio tu svrhu, u postrojenju ili u širem gospodarskom smislu.

*Reciklabilni komunalni otpad* je otpadni papir i karton, otpadna plastika, otpadni metal i otpadno staklo, uključujući otpadnu ambalažu, iz kućanstva koji su komunalni otpad.

*Reciklažno dvorište* je nadzirani ograđeni prostor namijenjen odvojenom prikupljanju i privremenom skladištenju manjih količina opasnog komunalnog otpada, reciklabilnog komunalnog otpada i drugih propisanih vrsta otpada.

*Skladištenje otpada* je privremeni smještaj otpada u skladištu najduže do godinu dana.

*Zbrinjavanje otpada* je svaki postupak koji nije uporaba otpada, uključujući i postupak koji kao sekundarnu posljedicu ima obnovu tvari ili energije.

#### 4. Lokacije nepropisno odbačenog otpada u Općini Stara Gradiška

Na području Općine Stara Gradiška, nalaze se tri (3) lokacije na kojima je otpad nepropisno odbačen u okoliš i koje je Općina odlučila sanirati sukladno Javnom pozivu Fonda za zaštitu okoliša i energetska učinkovitost (Prilog 1 - Situacija lokacija).

Obilaskom terena, dana 03. ožujka 2022. godine, djelatnici poduzeća H-Projekt d.o.o. Zagreb su vizualno, na tri lokacije, na ukupnoj površini od oko 9.600 m<sup>2</sup>, evidentirali ukupno oko 3.160 m<sup>3</sup> otpada (Tablica 1 - Ukupne količine nepropisno odbačenog otpada u Općini Stara Gradiška).

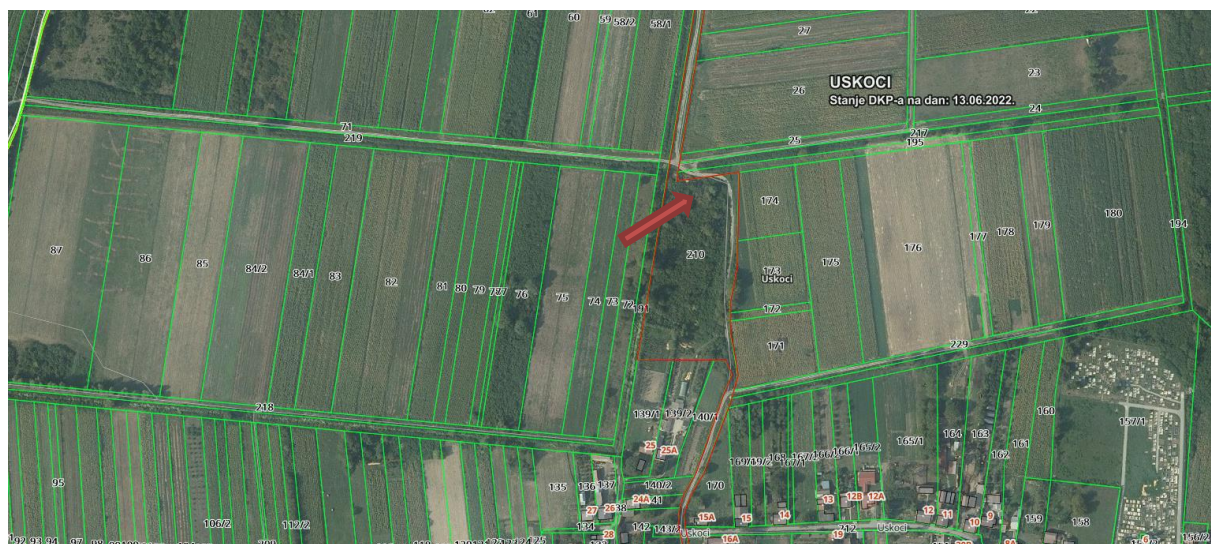
Tablica 1 - Ukupne količine nepropisno odbačenog otpada u Općini Stara Gradiška

Naziv otpada	Ključni broj	Količina (m <sup>3</sup> )
Beton (blokovi betona veličine do 30 cm u promjeru)	17 01 01	50
Mješavine betona, cigle, crijepa/pločica i keramike (građevinska štuta)	17 01 07	1.510
Zemlja iz iskopa	17 05 04	1.030
Biorazgradivi otpad iz vrtova (granje, sijeno, panjevi)	20 02 01	560
Miješani komunalni otpad	20 03 01	2
Glomazni otpad	20 03 07	8

#### 5. Lokacija 1 - Martinovača

Lokacija se nalazi na rubnom sjevernom dijelu naselja Uskoci.

Otpad je odbačen na jednoj parceli, k.č.br. 210, k.o. Uskoci (Slika 1 - Položaj otpada na k.č.br. 210, k.o. Uskoci; izvor: Geoportal).



Slika 1 - Položaj otpada na k.č.br. 210, k.o. Uskoci; izvor: Geoportal

Parcela se nalazi u vlasništvu Republike Hrvatske i klasificirana je kao put (Prilog 2 - Izvod iz katastarskog plana za k.č.br. 210 k.o. Uskoci, Prilog 3 - Izvadak iz zemljišne knjige za k.č.br. 210 k.o. Uskoci).

Otpad je odložen površinski, u hrpama visine do 1,0 m, neposredno uz postojeći poljski put i manjim dijelom dublje unutar parcele, na ukupnoj površini cca 30 x 20 m (Slika 2 i 3 - Lokacija 1 - Martinovača).



Slika 2 - Lokacija 1 - Martinovača



Slika 3 - Lokacija 1 - Martinovača

Vizualnom procjenom, utvrđeno je da se na površini od oko 600 m<sup>2</sup>, nalazi oko 100 m<sup>3</sup> odbačenog otpada (Tablica 2 - Količine nepropisno odbačenog otpada na Lokaciji 1).

Tablica 2 - Količine nepropisno odbačenog otpada na Lokaciji 1

Naziv otpada	Ključni broj	Količina (m <sup>3</sup> )
Mješavine betona, cigle, crijepa/pločica i keramike	17 01 07	10
Zemlja iz iskopa	17 05 04	30
Bioorazgradivi otpad iz vrtova (granje)	20 02 01	60

Pristup lokaciji je omogućen nerazvrstanom asfaltiranom prometnicom Uskoci, s koje se skreće na poljski put, uz koji je, nakon cca 200 m, odbačen otpad. Lokacija je okružena pašnjacima, a sa zapadne strane se nalazi kanal. Najbliže stambene i gospodarske građevine, nalaze se na udaljenosti oko 150 m južnije od lokacije.

### **Opis sanacije**

Na lokaciji se mora iskopati sav otpad i razvrstati prema ključnom broju, kako je navedeno u prethodnoj tablici.

Ukoliko se prilikom iskopa pronađu pojedine vrste otpada koje prethodnim vizualnim pregledom nisu uočene, iste je potrebno razvrstati i pripremiti za odvojeni transport.

Biorazgradivi otpad iz vrtova (oko 60 m<sup>3</sup>), usitnjava se na lokaciji, mobilnim strojevima za usitnjavanje granja promjera do 15 cm.

Inertni otpad - mješavine betona, cigle, crijepa/pločica i keramike te zemlja iz iskopa (ukupno oko 40 m<sup>3</sup>) - ostaje na lokaciji te se ugrađuje na manjoj površini, u jednom sloju debljine do 50 cm, čime će se prekriti oko 80 m<sup>2</sup>.

Preko ugrađenog inertnog otpada, ugrađuje se usitnjeni biorazgradivi otpad iz vrtova, na način da se ostavljeni otpad dobro uklopi u okoliš i da se demotivira ljude na odlaganje novog otpada.

Preostala očišćena površina (oko 500 m<sup>2</sup>), koju je prethodno prekrivao otpad, mora se zaravnati.

Na vidljivom mjestu na lokaciji mora se postaviti informativna ploča „Zabranjeno odlaganje otpada“.

### **6. Lokacija 2 - Uz nasip**

Lokacija se nalazi na rubnom zapadnom dijelu naselja Uskoci.

Otpad je odbačen na jednoj parceli, k.č.br. 1480/2, k.o. Gornji Varoš (Slika 4 - Položaj otpada na k.č.br. 1480/2, k.o. Gornji Varoš; izvor: Geoportal).



Slika 4 - Položaj otpada na k.č.br. 1480/2, k.o. Gornji Varoš; izvor: Geoportal

Parcela se nalazi u vlasništvu Republike Hrvatske, pod upravljanjem Hrvatskih voda i klasificirana je kao nasip (Prilog 4 - Izvod iz katastarskog plana za k.č.br. 1480/2 k.o. Gornji Varoš, Prilog 5 - Izvadak iz zemljišne knjige za k.č.br. 1480/2 k.o. Gornji Varoš).

Otpad je komadno razbacan unutar šikare, neposredno uz postojeći poljski put na pokosu nasipa, u duljini cca 500 m (Slika 5 i 6 - Lokacija 2 - Uz nasip).



Slika 5 - Lokacija 2 - Uz nasip



Slika 6 - Lokacija 2 - Uz nasip

Vizualnom procjenom, utvrđeno je da se na površini od oko 1.000 m<sup>2</sup> (duljine 500 m i širine 2 m), nalazi oko 10 m<sup>3</sup> odbačenog otpada (Tablica 3 - Količine nepropisno odbačenog otpada na Lokaciji 2).

Tablica 3 - Količine nepropisno odbačenog otpada na Lokaciji 2

Naziv otpada	Ključni broj	Količina (m <sup>3</sup> )
Miješani komunalni otpad	20 03 01	2
Glomazni otpad	20 03 07	8

Pristup lokaciji je omogućen nerazvrstanom asfaltiranom prometnicom Uskoci, s koje se skreće na poljski put uz nasip, uz koji je, u duljini cca 500 m, odbačen otpad. Lokacija je okružena šikarom, a s južne strane se nalazi savski nasip. Najbliže stambene i gospodarske građevine, nalaze se na udaljenosti oko 100 m istočnije od lokacije.

### **Opis sanacije**

Na lokaciji se mora iskopati sav otpad i razvrstati prema ključnom broju, kako je navedeno u prethodnoj tablici.

Ukoliko se prilikom iskopa pronađu pojedine vrste otpada koje prethodnim vizualnim pregledom nisu uočene, iste je potrebno razvrstati i pripremiti za odvojeni transport.

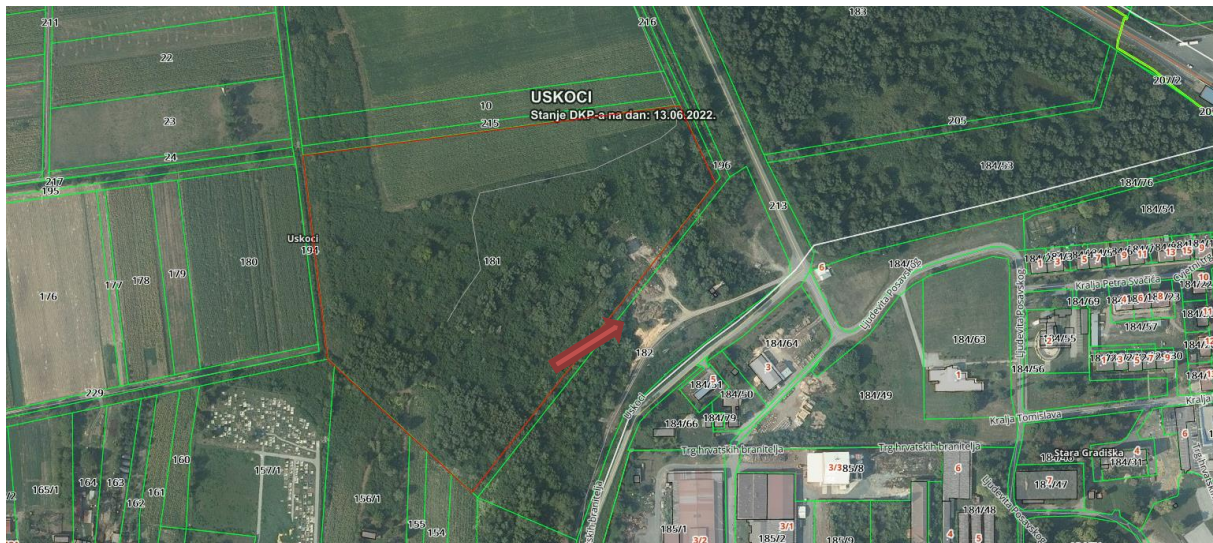
Miješani komunalni otpad i glomazni otpad (ukupno oko 10 m<sup>3</sup>), utovaruju se u vozila opremljena opremom iz koje je onemogućeno rasipanje i curenje otpada te širenje prašine i neugodnih mirisa te se, putem ovlaštene osobe, odvoze na lokaciju zbrinjavanja ili uporabe, na udaljenosti do 70 km. Na lokaciji zbrinjavanja ili uporabe, otpad se predaje, uz vaganje i ovjeru odgovarajućih pratećih listova, ovlaštenoj osobi.

Na vidljivom mjestu na lokaciji mora se postaviti informativna ploča „Zabranjeno odlaganje otpada“.

## 7. Lokacija 3 - Vrvice

Lokacija se nalazi na sjeverozapadnom rubu naselja Stara Gradiška.

Otpad je odbačen na dvije parcele, k.č.br. 181 i 182, obje k.o. Uskoci (Slika 7 - Položaj otpada na k.č.br. 181 i 182, obje k.o. Uskoci; izvor: Geoportal).



Slika 7 - Položaj otpada na k.č.br. 181 i 182, obje k.o. Uskoci; izvor: Geoportal

Objekte parcele se nalaze u vlasništvu Općine Stara Gradiška i klasificirane su kao livade (Prilog 6 - Izvod iz katastarskog plana za k.č.br. 181 k.o. Uskoci, Prilog 7 - Izvod iz katastarskog plana za k.č.br. 182 k.o. Uskoci, Prilog 8 - Izvadak iz zemljišne knjige za k.č.br. 181 i 182 k.o. Uskoci).

Otpad je odložen površinski, u hrpama visine do 1,5 m, neposredno uz postojeći poljski put i dublje unutar parcele, na ukupnoj površini cca 5.000 m<sup>2</sup> (Slika 8, 9 i 10 - Lokacija 3 - Vrvice).



*Slika 8 - Lokacija 3 - Vrbice*



*Slika 9 - Lokacija 3 - Vrbice*



Slika 10 - Lokacija 3 - Vrbice

Vizualnom procjenom, utvrđeno je da se na površini od oko 8.000 m<sup>2</sup>, nalazi oko 3.050 m<sup>3</sup> odbačenog otpada (Tablica 4 - Količine nepropisno odbačenog otpada na Lokaciji 3).

Tablica 4 - Količine nepropisno odbačenog otpada na Lokaciji 3

Naziv otpada	Ključni broj	Količina (m <sup>3</sup> )
Beton (blokovi betona veličine do 30 cm u promjeru)	17 01 01	50
Mješavine betona, cigle, crijepa/pločica i keramike	17 01 07	1.500
Zemlja iz iskopa	17 05 04	1.000
Bioorazgradivi otpad iz vrtova (granje)	20 02 01	500

Pristup lokaciji je omogućen nerazvrstanom asfaltiranom prometnicom Ulicom Ljudevita Posavskog, s koje se skreće na poljski put, uz koji je odbačen otpad. Lokacija je okružena šumom i pašnjacima, a na lokaciji se nalaze antenski stup i stupovi dva zračna dalekovoda koji prelaze preko lokacije. Najbliže stambene i gospodarske građevine, nalaze se na udaljenosti oko 50 m južnije od lokacije.

### **Opis sanacije**

Na lokaciji se mora iskopati sav otpad i razvrstati prema ključnom broju, kako je navedeno u prethodnoj tablici.

Ukoliko se prilikom iskopa pronađu pojedine vrste otpada koje prethodnim vizualnim pregledom nisu uočene, iste je potrebno razvrstati i pripremiti za odvojeni transport.

Beton i armirani betonski blokovi (oko 50 m<sup>3</sup>), usitnjavaju se na lokaciji, mobilnim strojevima i prikladnim alatom, na manje komade, promjera do 20 cm. Prilikom usitnjavanja, iz betona je potrebno izdvojiti armaturno željezo koje će se predati ovlaštenoj osobi na uporabu. Usitnjeni

beton se poravnava i ugrađuje na lokaciji, u jednom sloju debljine do 50 cm, čime će se prekriti oko 100 m<sup>2</sup>.

Preostali inertni otpad - mješavine betona, cigle, crijepa/pločica i keramike te zemlja iz iskopa (ukupno oko 2.500 m<sup>3</sup>), poravnava se i ugrađuje na lokaciji, u jednom sloju debljine do 50 cm, čime će se prekriti oko 5.000 m<sup>2</sup>.

Biorazgradivi otpad iz vrtova (oko 500 m<sup>3</sup>), usitnjava se na lokaciji, mobilnim strojevima za usitnjavanje granja promjera do 15 cm. Usitnjeni biorazgradivi otpad iz vrtova se poravnava i ugrađuje na lokaciji, u jednom sloju debljine do 50 cm, preko ugrađenog inertnog građevnog otpada, na način da se ostavljeni otpad dobro uklopi u okoliš i da se demotivira ljude na odlaganje novog otpada.

Preostala očišćena površina (oko 3.000 m<sup>2</sup>), koju je prethodno prekrivao otpad, mora se zaravnati.

Na vidljivom mjestu na lokaciji mora se postaviti informativna ploča „Zabranjeno odlaganje otpada“.

## **8. Tehnički uvjeti uklanjanja otpada**

Uklanjanje otpada odbačenog u okoliš obuhvaća sve radove, materijale, proizvode, strojeve i opremu, koji se koriste kod iskopa i premještanja otpada te sanacije površina na kojima se nalazio odbačeni otpad.

Prije početka radova na uklanjanju otpada, Izvođač radova je dužan izraditi Plan izvođenja radova sukladan odredbama važećeg Zakona o zaštiti na radu (NN 71/14, 118/14, 94/18 i 96/18) i Pravilnika o zaštiti na radu na privremenim gradilištima (NN 48/18).

Osim sadržaja propisanog navedenim Pravilnikom, Plan izvođenja radova mora jasno definirati za svaku lokaciju: potrebu za privremenom regulacijom prometa, vremenski plan izvođenja radova, slijed i način iskopa otpada, plan radne snage, vrstu i kapacitete opreme, strojeva i transportnih sredstava, potrebu i način privremenog međuodlaganja i skladištenja otpada na lokaciji, procedure i lokacije predaje različitih kategorija otpada ovlaštenim osobama, način i grafički prikaz obrade otpada na lokaciji, mjere zaštite postojećih građevina i mjere zaštite na radu.

Plan izvođenja radova, Izvođač mora predati Nadzornom inženjeru na suglasnost prije početka izvođenja radova.

Iskop, razvrstavanje i utovar otpada mora se obavljati ručno i strojno sa strojevima predviđenima za iskop i utovar rasutih i komadnih materijala (npr. utovarivači, bageri, transportne trake i slični strojevi i oprema).

Prilikom iskopa, otpad se mora odmah razvrstati na lokaciji prema vrsti i svojstvu otpada, odnosno prema ključnom broju, kako je navedeno u Tablici 5 - Očekivane kategorije otpada.

**Tablica 5 - Očekivane kategorije otpada**

<i>Naziv otpada</i>	<i>Gljučni broj</i>
Beton (blokovi betona veličine do 30 cm u promjeru)	17 01 01
Mješavine betona, cigle, crijepa/pločica i keramike (građevinska štuta)	17 01 07
Zemlja iz iskopa	17 05 04
Bioorazgradivi otpad iz vrtova (granje, panjevi)	20 02 01
Miješani komunalni otpad	20 03 01
Glomazni otpad	20 03 07

Ukoliko se prilikom iskopa na lokaciji pojave i druge vrste otpada, koje vizualnim pregledom nije bilo moguće utvrditi, iskopani otpad se mora razvrstati i označiti u skladu s odredbama važećeg Pravilnika o katalogu otpada (NN 90/15).

Iskop, razvrstavanje i utovar otpada mora obuhvatiti i sva premještanja, priguravanja, međuođlaganja i višekratni utovar iskopanog otpada, ukoliko su neophodni radi tehnoloških postupaka Izvođača radova ili same lokacije odbačenog otpada, što mora biti uključeno u jedinične cijene stavki ugovornog troškovnika.

Prilikom iskopa, priguravanja, međuođlaganja, razvrstavanja i utovara otpada, Izvođač mora izgraditi odgovarajuće pristupne puteve i rampe koje moraju odgovarati čvrstoći terena i karakteristikama transportnih sredstava te ih Izvođač mora održavati do kraja radova u ispravnom stanju. Svi troškovi izgradnje, održavanja i uklanjanja pristupnih puteva i rampi, moraju biti uključeni u jedinične cijene stavki ugovornog troškovnika.

Iskop, razvrstavanje i utovar otpada može se provoditi na jednom ili više mjesta unutar područja rada, a u ovisnosti o izboru Izvođača i njegovih tehničkih mogućnosti i mogućnosti strojeva i opreme s kojima raspolaže.

Sav razvrstani otpad, Izvođač smije predati isključivo ovlaštenoj osobi, na uporabu ili zbrinjavanje. Predaja se može obaviti na lokaciji iskopa otpada ili na adresi ovlaštene osobe gdje se odvija tehnološki proces gospodarenja otpadom (npr. odlaganje otpada, skladištenje otpada, uporaba, itd.)

Prilikom predaje i preuzimanja otpada, Izvođač i ovlaštena osoba moraju voditi propisanu evidenciju u skladu s odredbama važećeg Pravilnika o gospodarenju otpadom (NN 81/20), sa ciljem evidentiranja tijeka otpada uklonjenog s lokacije.

Transport otpada s lokacije, dozvoljen je isključivo vozilima opremljenima opremom koja onemogućava rasipanje, prolijevanje i ispuštanje otpada te širenje prašine i neugodnih mirisa. Transport otpada smije obavljati isključivo ovlaštena osoba, u skladu s odredbama važećeg Zakona o gospodarenju otpadom (NN 84/21) i Pravilnika o gospodarenju otpadom (NN 81/20).

Prije izlaska na javno prometnu površinu, svim transportnim sredstvima, opremi i strojevima, treba ukloniti blato s kotača i podvozja.

Sav inertni građevni otpad koji će se sanirati „in situ“, Izvođač mora strojno zaravnati u horizontalnim slojevima debljine do 50 cm, na način da je osigurana stabilnost ugrađenog neopasnog otpada i stabilnost okolnog terena te dobro vizualno uklapanje u okoliš ugrađenog otpada na način da se spriječi buduće odlaganje otpada na lokaciji.

Nakon završenog utovara i transporta otpada s lokacije, površinu koju je dotada pokrивao otpad potrebno je završno urediti i strojno i ručno zaravnati na način koji će osigurati stabilnost terena i spriječiti klizanje i obrušavanje materijala te prikupljanje oborinskih i površinskih voda, odnosno stvaranje lokvi i bara.

Izvođač je dužan nakon završetka radova na uklanjanju otpada, okoliš dovesti u stanje uređenosti najkasnije u roku tjedan dana prije primopredaje radova.

Sve oštećene postojeće građevine (npr. ograde, obodne kanale, rubnjake, infrastrukturne priključke, asfaltne i makadamske površine prometnica, vanjske hidrante, itd.) Izvođač je dužan sanirati i očistiti ili štetu novčano podmiriti.

## **9. Mjere zaštite na radu**

Za provedbu svih mjera zaštite na radu, odgovoran je isključivo Izvođač radova i svi troškovi koji iz njih proizlaze moraju biti uključeni u jedinične cijene stavki ugovornog troškovnika.

Zaštita na radu je postignuta ukoliko radnici i sve drugo osoblje tijekom radova poduzima i poštuje sve sigurnosne mjere, normative, standarde i tehničke propise i s odgovarajućom pažnjom te stručnom i radnom osposobljenošću provodi propisane sigurnosne mjere te koristi propisanu opremu.

Ukoliko se uklanjanje otpada obavlja na lokaciji gdje postoje instalacije komunalne infrastrukture, radovi se moraju obavljati po uputama i pod nadzorom stručne odgovorne osobe tijela nadležnog za komunalnu infrastrukturu. Posebnu pažnju je potrebno poduzeti pri iskopu otpada u blizini nadzemnih dalekovoda, gdje sigurnosna udaljenost između strojeva i dalekovoda mora iznositi najmanje 5,0 m.

Budući da je na lokacijama odbačen raznovrstan otpad, koji nije moguće vizualno klasificirati isključivo obilaskom lokacije, nije moguće niti predvidjeti sve štetne tvari na koje bi se moglo naići prilikom iskopa i uklanjanja otpada pa je zbog toga, općenito, potrebno upozoriti na slijedeće osnovne opasnosti na koje se može naići prilikom iskopa i uklanjanja otpada:

- patogene bakterije u otpadu,
- oštre predmete i
- opasni otpad.

Ukoliko se pri iskopu otpada naiđe na materijale koji se smatraju opasnim otpadom (npr. boje, ljepila, baterije, otpadna ulja i slično), a nisu posebno navedeni u tehničkom opisu, potrebno je takve materijale odmah izdvojiti od ostalog otpada, privremeno ih odložiti na lokaciji na način da je spriječeno daljnje zagađenje voda, tla i zraka i u što kraćem roku organizirati njihov transport, odnosno preuzimanje od strane ovlaštene osobe.

Sve radnike koji rade na uklanjanju otpada te drugo osoblje koje ulazi u područje rada, potrebno je opremiti i zaštititi:

- zaštitnom odjećom,
- kacigom,
- visokom zaštitnom obućom s debelim đonom i čeličnom kapicom (S1P),
- zaštitnim naočalama,
- respiratorom koji štiti dišne organe od prašine i neugodnih mirisa manjeg intenziteta i
- zaštitnim rukavicama odgovarajuće mehaničke otpornosti i razine propuštanja.

Za radnike koji rade na uklanjanju otpada te za drugo osoblje koje ulazi u područje rada, potrebno je osigurati sanitarne prostorije te garderobu s pitkom vodom.

Prilikom uklanjanja otpada, moraju se koristiti ispravni strojevi s važećim uvjerenjem o ispravnosti strojeva i uređaja s povećanom opasnošću. Svi radnici moraju biti stručno osposobljeni i imati odgovarajuća uvjerenja i dokaze o osposobljenosti.

Prilikom uklanjanja otpada, na lokaciji Izvođač mora imati minimalno dva vatrogasna aparata s 9 kg punjenja praha za gašenje požara razreda ABC. U slučaju požara, ukoliko je požar još u početnoj fazi, odgovorna osoba Izvođača i radnici te ostalo osoblje, moraju započeti gašenje s vatrogasnim aparatima. Odgovorna osoba Izvođača, dužna je obavijestiti o požaru službu 112 ili vatrogasce 193.

Sve radove na uklanjanju otpada odbačenog u okoliš treba izvesti u skladu s pozitivnim propisima Republike Hrvatske, Planu izvođenja radova i Planu uklanjanja otpada odbačenog u okoliš, a za njihovu primjenu je odgovoran isključivo Izvođač radova.

## 10. Iskaz procijenjenih troškova uklanjanja otpada odbačenog u okoliš

Iskaz procijenjenih troškova, napravljen je prema cijenama koje primjereno reprezentiraju trenutne realne tržišne cijene:

A)	PRIPREMNI RADOVI	30.000,00 Kn
B)	LOKACIJA 1 - Martinovača	19.500,00 Kn
C)	LOKACIJA 2 - Uz nasip	14.218,00 Kn
D)	LOKACIJA 3 - Vrbice	386.000,00 Kn
	<b>Sveukupno:</b>	<b>449.718,00 Kn</b>
	<b>PDV (25%):</b>	<b>112.429,50 Kn</b>
	<b>Sveukupno s PDV (25%):</b>	<b>562.147,50 Kn</b>

## 11. Mjere sprječavanja ponovnog odlaganja otpada na očišćenim lokacijama

U cilju sprječavanja ponovnog odlaganja otpada na očišćenim lokacijama, predlaže se provođenje slijedećih mjera:

- Postaviti oznake upozorenja na očišćenim lokacijama („ZABRANJENO ODLAGANJE OTPADA“).

- Pojačati dinamiku obilaska očišćenih lokacija od strane komunalnih redara, uz podnošenje prijave protiv osoba koje odlažu otpad na površine koje nisu za to predviđene.
- Kontinuirano provoditi edukacije o održivom gospodarenju otpadom putem razrađenih programa i u suradnji s nadležnim komunalnim poduzećem.
- Kontinuirano čistiti lokacije i ažurno voditi evidenciju o odvezenom otpadu.
- U slučaju opetovanog odlaganja otpada na očišćenim lokacijama, uspostaviti sustav videonadzora. Prilikom uvođenja sustava, potrebno je pridržavati se odredbi važećeg Zakona o provedbi opće uredbe o zaštiti podataka (NN 42/18).

## Prilozi

### Popis priloga:

Prilog 1 - Situacija lokacija

Prilog 2 - Izvod iz katastarskog plana za k.č.br. 210 k.o. Uskoci

Prilog 3 - Izvadak iz zemljišne knjige za k.č.br. 210 k.o. Uskoci

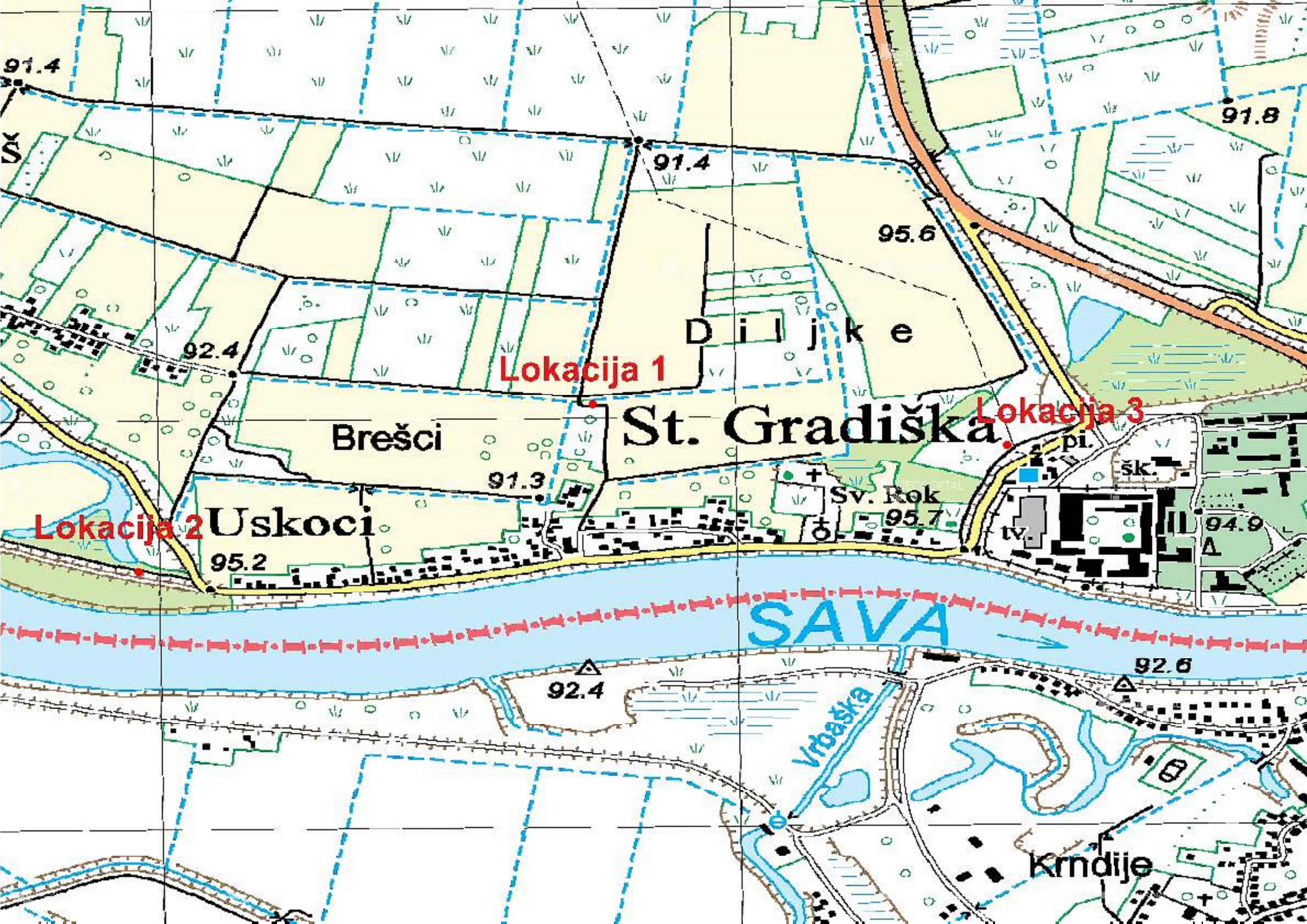
Prilog 4 - Izvod iz katastarskog plana za k.č.br. 1480/2 k.o. Gornji Varoš

Prilog 5 - Izvadak iz zemljišne knjige za k.č.br. 1480/2 k.o. Gornji Varoš

Prilog 6 - Izvod iz katastarskog plana za k.č.br. 181 k.o. Uskoci

Prilog 7 - Izvod iz katastarskog plana za k.č.br. 182 k.o. Uskoci

Prilog 8 - Izvadak iz zemljišne knjige za k.č.br. 181 i 182 k.o. Uskoci



91.4

91.8

91.4

95.6

92.4

Lokacija 1

Drijke

Lokacija 3

Brešci

St. Gradiška

Lokacija 2

Uskoci

91.3

Sv. Rok

95.7

94.9

95.2

SAVA

92.4

Vrbaska

92.6

Krndije



REPUBLIKA HRVATSKA  
DRŽAVNA GEODETSKA UPRAVA  
PODRUČNI URED ZA KATASTAR SLAVONSKI BROD  
ODJEL ZA KATASTAR NEKRETNINA NOVA GRADIŠKA

K.o. USKOCI  
k.č.br.: 210

Stanje na dan: 15.06.2022.  
OSS evidencijski broj: 688163/2022

IZVOD IZ KATASTARSKOG PLANA

Mjerilo 1:5000  
Izvorno mjerilo 1:2000



Sukladno Zakonu o upravnim pristojbama (»Narodne novine«, br. 115/16) te Uredbi o tarifi upravnih pristojbi (»Narodne novine«, br. 92/1 i 93/21), upravna pristojba po Tar. Br. 1. ne naplaćuje se.



Kontrolni broj: 1197596755455cf

Skeniranjem QR koda navedenog na ovom elektroničkom zapisu možete provjeriti točnost podataka. Isto možete učiniti i na internet adresi <http://oss.uredjenazemlja.hr/public/preuzmiDokument> unosom kontrolnog broja. U oba slučaja sustav će prikazati izvornik ovog dokumenta. U slučaju da je ovaj dokument identičan prikazanom izvorniku u digitalnom obliku, Državna geodetska uprava potvrđuje točnost dokumenta i stanje podataka u trenutku izrade isprave.



## IZVADAK IZ ZEMLJIŠNE KNJIGE

A  
Posjedovnica  
PRVI ODJELJAK

Rbr.	Broj zemljišta (kat. čestice)	Oznaka zemljišta	Površina			Primjedba
			jutro	čhv	m2	
1.	24	KANAL			1729	
2.	25	KANAL			1633	
3.	71	KANAL			4764	
4.	129	PUT			124	
5.	134	PUT			299	
6.	138	PUT			519	
7.	195	PUT			3053	
8.	209	PUT			709	
9.	210	PUT			18634	
10.	211	PUT			3391	
11.	212	PUT			2290	
12.	215	PUT			2683	
13.	216	PUT			3586	
14.	218	PUT			3672	
15.	220	KANAL			3192	
16.	221	KANAL			3682	
17.	222	KANAL			1337	
18.	223	KANAL			5833	
19.	225	KANAL			6451	
20.	229	KANAL			2467	
		UKUPNO:			70048	

**B**  
**Vlastovnica**

Rbr.	Sadržaj upisa	Primjedba
2.	Vlasnički dio: 1/1 REPUBLIKA HRVATSKA	

**C**  
**Teretovnica**

Rbr.	Sadržaj upisa	Iznos	Primjedba
Tereta nema!			

Potvrđuje se da ovaj izvadak odgovara stanju zemljišne knjige na datum 15.06.2022.

Izvadak je upisan pod OSS evidencijskim brojem 185399/2022



Kontrolni broj: 1197604001e1cc4

Skeniranjem QR koda navedenog na ovom elektroničkom zapisu možete provjeriti točnost podataka. Isto možete učiniti i na internet adresi <http://oss.uredjenazemlja.hr/public/preuzmiDokument> unosom kontrolnog broja. U oba slučaja sustav će prikazati izvornik ovog dokumenta. U slučaju da je ovaj dokument identičan prikazanom izvorniku u digitalnom obliku, Ministarstvo pravosuđa i uprave potvrđuje točnost dokumenta i stanje podataka u trenutku izrade isprave.



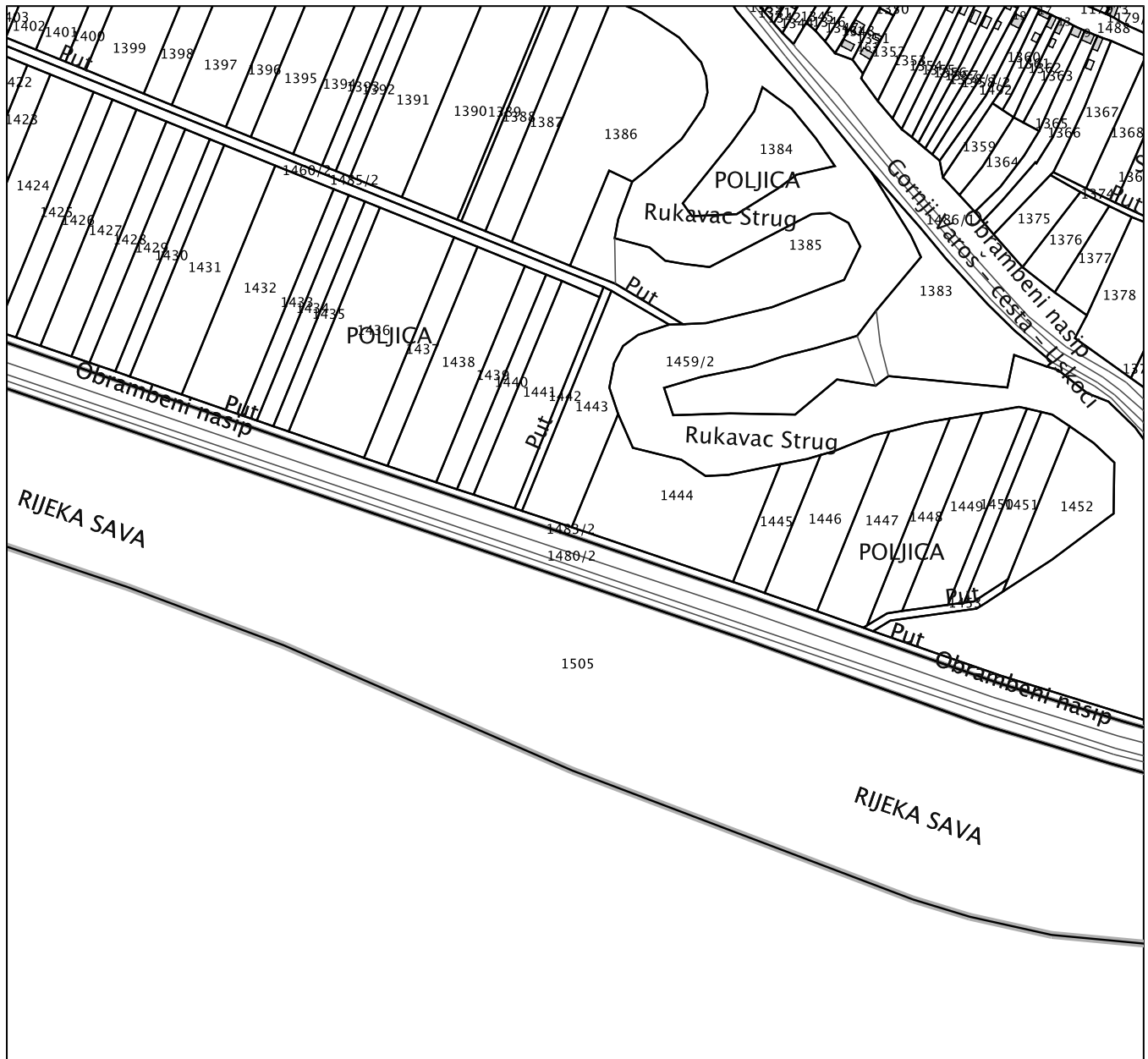
REPUBLIKA HRVATSKA  
DRŽAVNA GEODETSKA UPRAVA  
PODRUČNI URED ZA KATASTAR SLAVONSKI BROT  
ODJEL ZA KATASTAR NEKRETNINA NOVA GRADIŠKA

K.o. GORNJI VAROŠ  
k.č.br.: 1480/2

Stanje na dan: 15.06.2022.  
OSS evidencijski broj: 688163/2022

IZVOD IZ KATASTARSKOG PLANA

Mjerilo 1:5000  
Izvorno mjerilo 1:2000



Sukladno Zakonu o upravnim pristojbama (»Narodne novine«, br. 115/16) te Uredbi o tarifi upravnih pristojbi (»Narodne novine«, br. 92/21 i 93/21), upravna pristojba po Tar. Br. 1. ne naplaćuje se.



Kontrolni broj: 1197596890ff06d

Skeniranjem QR koda navedenog na ovom elektroničkom zapisu možete provjeriti točnost podataka. Isto možete učiniti i na internet adresi <http://oss.uredjenazemlja.hr/public/preuzmiDokument> unosom kontrolnog broja. U oba slučaja sustav će prikazati izvornik ovog dokumenta. U slučaju da je ovaj dokument identičan prikazanom izvorniku u digitalnom obliku, Državna geodetska uprava potvrđuje točnost dokumenta i stanje podataka u trenutku izrade isprave.



## IZVADAK IZ ZEMLJIŠNE KNJIGE

A  
Posjedovnica  
PRVI ODJELJAK

Rbr.	Broj zemljišta (kat. čestice)	Oznaka zemljišta	Površina			Primjedba
			jutro	čhv	m2	
1.	541	KANAL POLJICA			111	
2.	559	NASIP POLJICA			432	
3.	1479/1	NOVA SAVA NASIP			159677 159677	
4.	1479/2	NOVA SAVA NASIP			375080 375080	
5.	1480/1	NASIP			202598	
6.	1480/2	NASIP			42632	
7.	1480/3	NASIP			6791	
		UKUPNO:			787321	

B  
Vlastovnica

Rbr.	Sadržaj upisa	Primjedba
1.	Vlasnički dio: 1/1 REPUBLIKA HRVATSKA - JAVNO VODNO DOBRO POD UPRAVLJANJEM "HRVATSKIH VODA", ZAGREB	

C  
Teretovnica

Rbr.	Sadržaj upisa	Iznos	Primjedba
1.	1.1 Zaprimljeno 25.07.2018.g. pod brojem Z-7752/2018  UKNJIŽBA, PRAVO GRAĐENJA u zk.ul 375, PRAVOMOĆNO RJEŠENJE HRVATSKIH VODA VODNOGOSPODARSKI ODJEL ZA SREDNJU I DONJU SAVU KLASA:UP/I-325-01/18-16/0000113 URBROJ:374-21-4-18-4 22.05.2018, na kčbr. 1480/3.		

Potvrđuje se da ovaj izvadak odgovara stanju zemljišne knjige na datum 15.06.2022.

Izvadak je upisan pod OSS evidencijskim brojem 185400/2022

**Kontrolni broj: 119760412df51d2**

Skeniranjem QR koda navedenog na ovom elektroničkom zapisu možete provjeriti točnost podataka. Isto možete učiniti i na internet adresi <http://oss.uredjenazemlja.hr/public/preuzmiDokument> unosom kontrolnog broja. U oba slučaja sustav će prikazati izvornik ovog dokumenta. U slučaju da je ovaj dokument identičan prikazanom izvorniku u digitalnom obliku, Ministarstvo pravosuđa i uprave potvrđuje točnost dokumenta i stanje podataka u trenutku izrade isprave.



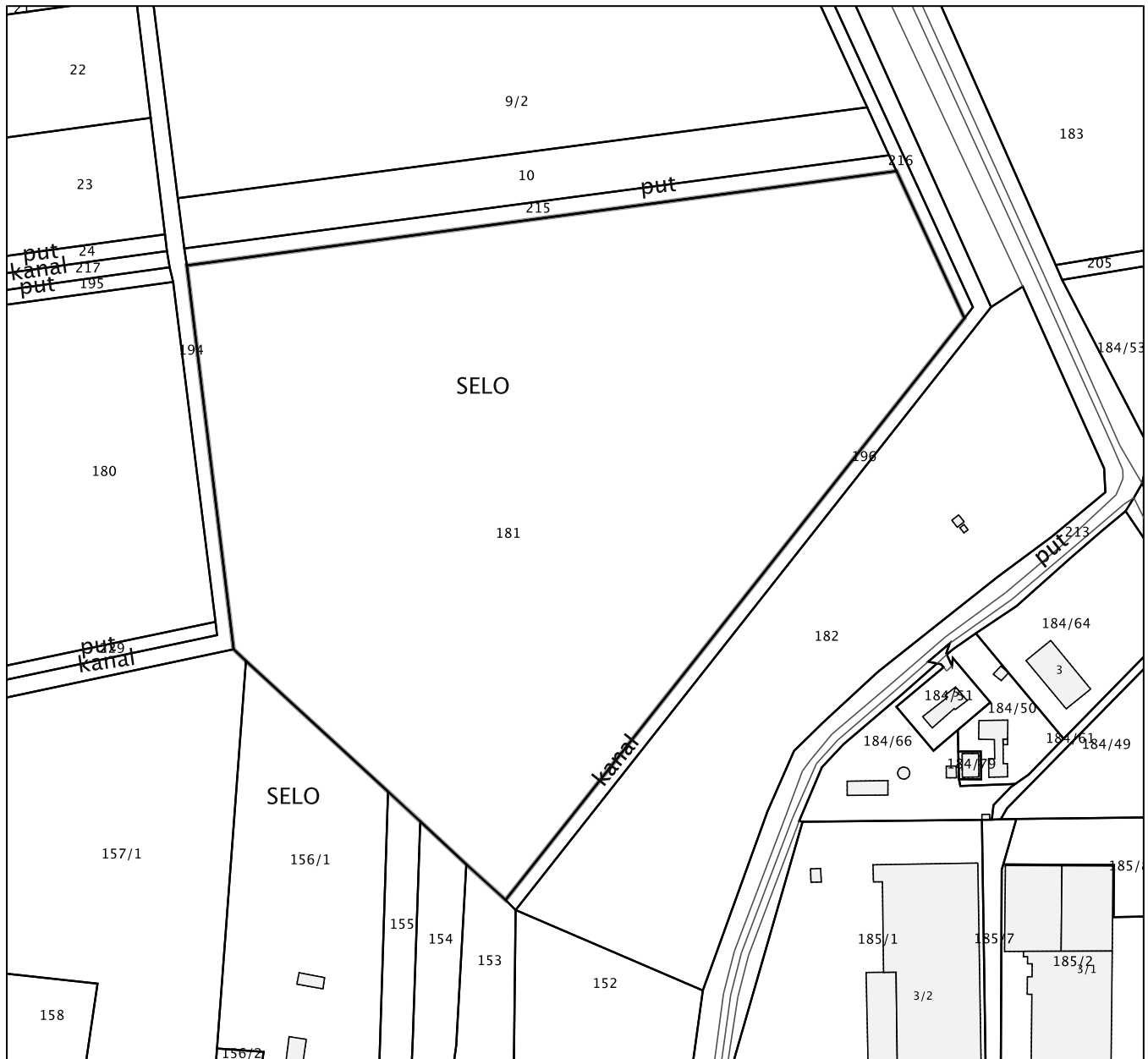
REPUBLIKA HRVATSKA  
DRŽAVNA GEODETSKA UPRAVA  
PODRUČNI URED ZA KATASTAR SLAVONSKI BROD  
ODJEL ZA KATASTAR NEKRETNINA NOVA GRADIŠKA

K.o. USKOCI  
k.č.br.: 181

Stanje na dan: 15.06.2022.  
OSS evidencijski broj: 688163/2022

### IZVOD IZ KATASTARSKOG PLANA

Mjerilo 1:3000  
Izvorno mjerilo 1:2000



Sukladno Zakonu o upravnim pristojbama (»Narodne novine«, br. 115/16) te Uredbi o tarifi upravnih pristojbi (»Narodne novine«, br. 92/21 i 93/21), upravna pristojba po Tar. Br. 1. ne naplaćuje se.



Kontrolni broj: 11975966a560cb6

Skeniranjem QR koda navedenog na ovom elektroničkom zapisu možete provjeriti točnost podataka. Isto možete učiniti i na internet adresi <http://oss.uredjenazemlja.hr/public/preuzmiDokument> unosom kontrolnog broja. U oba slučaja sustav će prikazati izvornik ovog dokumenta. U slučaju da je ovaj dokument identičan prikazanom izvorniku u digitalnom obliku, Državna geodetska uprava potvrđuje točnost dokumenta i stanje podataka u trenutku izrade isprave.



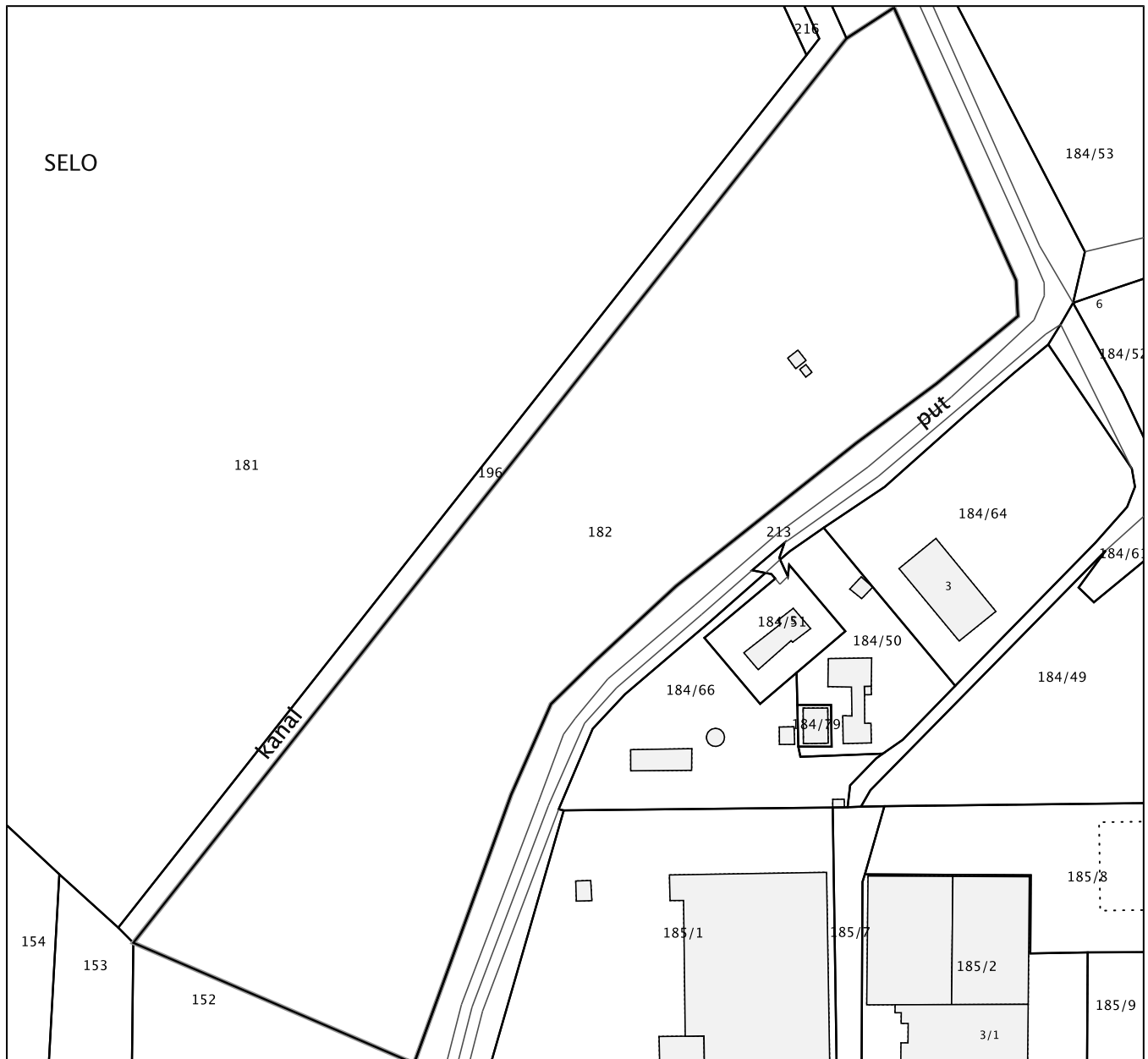
REPUBLIKA HRVATSKA  
DRŽAVNA GEODETSKA UPRAVA  
PODRUČNI URED ZA KATASTAR SLAVONSKI BROD  
ODJEL ZA KATASTAR NEKRETNINA NOVA GRADIŠKA

K.o. USKOCI  
k.č.br.: 182

Stanje na dan: 15.06.2022.  
OSS evidencijski broj: 688163/2022

### IZVOD IZ KATASTARSKOG PLANA

Mjerilo 1:2000  
Izvorno mjerilo 1:2000



Sukladno Zakonu o upravnim pristojbama (»Narodne novine«, br. 115/16) te Uredbi o tarifi upravnih pristojbi (»Narodne novine«, br. 92/21 i 93/21), upravna pristojba po Tar. Br. 1. ne naplaćuje se.



Kontrolni broj: 11975945355798e

Skeniranjem QR koda navedenog na ovom elektroničkom zapisu možete provjeriti točnost podataka. Isto možete učiniti i na internet adresi <http://oss.uredjenazemlja.hr/public/preuzmiDokument> unosom kontrolnog broja. U oba slučaja sustav će prikazati izvornik ovog dokumenta. U slučaju da je ovaj dokument identičan prikazanom izvorniku u digitalnom obliku, Državna geodetska uprava potvrđuje točnost dokumenta i stanje podataka u trenutku izrade isprave.



## IZVADAK IZ ZEMLJIŠNE KNJIGE

A  
Posjedovnica  
PRVI ODJELJAK

Rbr.	Broj zemljišta (kat. čestice)	Oznaka zemljišta	Površina			Primjedba
			jutro	čhv	m2	
1.	9/2	ORANICA GREDA			72611	
2.	10	LIVADA GREDA			7921	
3.	78	ORANICA BRIŠCI			1719	
4.	152	ŠKOLA U SELU			8586	
5.	181	LIVADA U SELU			75647	
6.	182	SELO LIVADA DVORIŠTE ANTENSKI STUP			26195 26053 118 24	
7.	183	LIVADA U STAROJ GRADIŠKI			71119	
8.	184/1	STARA GRADIŠKA PROSTOR POD ZGRADOM I IGRALIŠTE TE SPORTSKA DVORANA (SAGRAĐENA NA ČKBR. 184/1)			24673 24673	
9.	184/38	ORANICA			13008	
10.	184/41	SKLADIŠTE MAZUTA			847	
11.	184/47	PROSTOR POD ZGRADOM, TE ZGRADA PODRUMA I SKLADIŠTE (SAGRAĐENI NA ČKBR. 184/47)			2540	
12.	184/48	PROSTOR POD ZGRADOM, TE ZGRADA SKLADIŠTA (SAGRAĐENA NA ČKBR. 184/48)			7228	
13.	184/49	ORANICA			15269	
14.	184/52	OTVORENO SKLADIŠTE			6486	
15.	184/53	LIVADA STARA GRADIŠKA			32719	
16.	184/54	MATERIJALNA GRABA STARA GRADIŠKA			10337	
17.	184/57	PARK U UL. KRALJA P. SVAČIĆA			3193	
18.	184/59	LIVADA			3921	
19.	184/60	LIVADA STARA GRADIŠKA			10419	
20.	184/61	CESTA STARA GRADIŠKA			33017	
21.	184/62	LIVADA			1132	
22.	184/63	LJUDEVITA POSAVSKOG			10396	

**A**  
**Posjedovnica**  
**PRVI ODJELJAK**

Rbr.	Broj zemljišta (kat. čestice)	Oznaka zemljišta	Površina			Primjedba
			jutro	čhv	m2	
		DVORIŠTE JAVNA ZGRADA (područna škola Stara Gradiška), Stara Gradiška, LJUDEVITA POSAVSKOG 1			9685 711	
23.	184/65	CESTA			216	
24.	184/66	ZGRADA I DVORIŠTE U NASELJU ST. GRADIŠKA			3090	
25.	184/68	PUT U ST. GRADIŠKI			293	
26.	184/76	CESTA STARA GRADIŠKA			976	
27.	185/3	GOSPODARSKO-POSLOVNI OBJEKAT I GOSPODARSKO DVORIŠTE U ST. GRADIŠKI			1517	
28.	185/4	GOSPODARSKO-POSLOVNI OBJEKAT I GOSPODARSKO DVORIŠTE U ST. GRADIŠKI			8578	
29.	185/5	GOSPODARSKO-POSLOVNI OBJEKAT, ZGRADA I GOSPODARSKO DVORIŠTE U ST. GRADIŠKI			6078	
30.	185/7	CESTA			5853	
31.	185/9	TRG HRVATSKIH BRANITELJA GOSPODARSKO DVORIŠTE			3478 3478	
		<b>UKUPNO:</b>			<b>469062</b>	

**DRUGI ODJELJAK**

Rbr.	Sadržaj upisa	Primjedba
1.1	Primljeno: 01. veljače 2006 Z-374/06 Na temelju čl. 141 st. 4 Zakona o gradnji (N.N.175/03) zabilježuje se upis građevine na čkbr. 182 u A bez priložene građevne i uporabne dozvole.	ZABILJEŽBA
4.2	Zaprimljeno 05.12.2017.g. pod brojem Z-11996/2017  ZABILJEŽBA, Zaprimljeno 08.04.2010. broj Z-1247/10 Na osnovi konačnog i pravomoćnog rješenja Ministarstva kulture, Uprave za zaštitu kulturne baštine od 23. rujna 2003. zabilježuje se da je Tvrđava - logor u Staroj Gradiški koja se nalazi na čkbr. 184/1, 184/38, 184/40, 184/41, 184/43, 184/44, 184/45, 184/46, 184/47, 184/48, 184/49, 184/56, 184/57, 184/58, 184/59, 184/60, 184/61, 184/62, 184/63, 184/64, 184/65, 184/66, 185/3, 185/4, 185/5 i 185/7 zaštićena kao spomenik kulture, te da ima svojstvo kulturnog dobra.	na 4.1
16.1	Zaprimljeno 06.09.2018.g. pod brojem Z-9036/2018  ZABILJEŽBA, OBAVIJEST ODJELA ZA KATASTAR NEKRETNINA NOVA GRADIŠKA KLASA: UP/I-932-07/18-02/145 URBROJ:541-21-03/10-18-4 05.09.2018, da je za evidentiranje građevine: javna zgrada br. 1 (Područna škola Stara Gradiška) u katastru na kčbr. 184/63 priložena izvršna Uporabna dozvola, klasa: UP/I-361-05/17-30/000189, urbroj: 2178/1-16-01/4-18-0004 od 19. ožujka 2018. godine koju je izdao Upravni odjel za graditeljstvo i prostorno uređenje Brodsko-posavske županije, Ispostava Nova Gradiška, a sukladno čl. 149 Zakona o gradnji (N.N. 153/13, 20/17).	

**B**  
**Vlastovnica**

Rbr.	Sadržaj upisa	Primjedba
1.	<b>Vlasnički dio: 1/1</b> <b>OPĆINA STARA GRADIŠKA</b>	

**C**  
**Teretovnica**

Rbr.	Sadržaj upisa	Iznos	Primjedba
1.			
1.1	Primljeno: 07. rujna 1998. Z-2636/98 Temeljem čl. 51 a st.2 Zakona o izmjenama zakona ograđenju (N.N.33/95) zabilježuje se upis građevine na čkbr.185/3, 185/4 i 185/5 u A bez priloženih uporabnih dozvola.		ZABILJEŽBA
2.			
2.1	Primljeno: 13. travnja 1999. Z-905/99 Temeljem čl. 51a st.2 zakona o izmjenama i dopunama Zakona o građenju (N.N. 33/95) zabilježuje se upis građevine na čkbr. 184/66 u A bez priložene uporabne dozvole.		ZABILJEŽBA
3.			
3.1	Primljeno:15. prosinca 2003. Z-4093/03 Na temelju ugovora o osnivanju prava građenja broj.S-3115A/03 od 19. ožujka 2003, Ugovora o zakupu od 19. ožujka 2003. br. S-3115A/03 i dodatka ugovora o zakupu od 15. prosinca 2003. uknjižuje se pravo građenja na čkbr. 182 upisanoj u A i to na površini od 2a 34m2 a koje se upisuje u zk. ul. 140 ove općine za korist: <b>VIP NET D.O.O., OIB: 29524210204, ZAGREB, IBLEROV TRG 10</b>		GRAĐENJE
4.			
4.1	Primljeno: 15- prosinca 2003. Z-4096/03 Na temelju ugovora o osnivanju prava građenja broj.S-3115A/03 od 19. ožujka 2003, Ugovora o zakupu od 19. ožujka 2003. br. S-3115A/03 i dodatka ugovora o zakupu od 15. prosinca 2003. uknjižuje se pravo služnosti puta koji se nalazi na čkbr. 182 upisanoj u A na način da će se pristup baznoj stanici ostvariti s postojećeg makadamskog puta, tvrdo nasutog, širine cca 5 m, koji se proteže jugozapadnim smjerom između javne prometne površine (čkbr. 213) te odvodnog kanala (čkbr.196) za korist: <b>VIP NET D.O.O., OIB: 29524210204, ZAGREB, IBLEROV TRG 10</b>		SLUŽNOST
5.			
5.1	Primljeno: 15- prosinca 2003. Z-4096/03 Na temelju ugovora o osnivanju prava građenja broj.S-3115A/03 od 19. ožujka 2003, Ugovora o zakupu od 19. ožujka 2003. br. S-3115A/03 i dodatka ugovora o zakupu od 15. prosinca 2003. uknjižuje se zakup dijela čkbr. 182 upisane u A i to u površini od 2a 34m2 na rok od 5 godina s pravom produljenja pet puta po pet godina.		ZAKUP
7.			
7.1	Zaprimljeno 10.05.2011. broj Z-1434/11 Na osnovi Ugovora o osnivanju prava služnosti broj S-63/08 od 23. rujna 2008. uknjižuje se pravo služnosti radi izgradnje i održavanja podzemne telekomunikacijske mreže "PM - STARA GRADIŠKA" na čkbr. 184/40, 184/43, 184/44, 184/46, 184/47, 184/57, 184/58, 184/59, 184/60, 184/61, 184/71 i 185/5 - za korist: <b>HRVATSKI TELEKOM D.D., OIB: 81793146560, ZAGREB, SAVSKA 32</b>		SLUŽNOST
8.			

**C**  
**Teretovnica**

Rbr.	Sadržaj upisa	Iznos	Primjedba
8.1	Zaprimljeno 25.11.2011. broj Z-3465/11 Na osnovi Ugovora br. 46/2011-110040 o zasnivanju služnosti za izgradnju i održavanje betonskih stupova i niskonaponske zračne 0,4 kV mreže u naselju Uskoci, Uskoci bb od 30. svibnja 2011. uknjižuje se pravo služnosti u svrhu izgradnje i održavanja betonskih stupova i niskonaponske zračne 0,4 kV mreže u naselju Uskoci preko nekretnine označene kao čkbr. 152 i 182 upisane u A - za korist: <b>HEP D.D., OIB: 28921978587, ULICA GRADA VUKOVARA 37, 10000 ZAGREB</b>		SLUŽNOST
9.			
9.1	Zaprimljeno 03.06.2013. broj Z-2047/13 Na temelju ugovora o osnivanju prava služnosti broj F4.1-117/2013 od 19. travnja 2013. god. uknjižuje se prava služnosti a u svrhu postavljanja antenskih prihvata na vodospremu, smještaj elektroničke komunikacijske infrastrukture i povezane opreme na vodospremu, postavljanje trase za antenske kabele od antenskih prihvata do kontejnera, pristup do antenskih prihvata na vodospremi, korištenje, održavanje, rekonfiguracija i popravci antenskog sustava i druge elektroničke komunikacijske infrastrukture i povezane opreme nakon postavljanja sukladno propisima iz područja elektroničkih komunikacija, postavljanje jednog kontejnera za smještaj elektroničke komunikacijske infrastrukture, prolaz i provoz širine 3 metra od javnoprometne površine do dijela predmetne nekretnine gdje je smještena elektronička komunikacijska infrastruktura i povezana oprema Hrvatskog Telekom d.d. , preko dijela nekretnine označene kao čkbr. 184/66 u A za korist: <b>HRVATSKI TELEKOM D.D., OIB: 81793146560, ZAGREB, SAVSKA CESTA 32</b>		SLUŽNOST
10.			
10.1	Zaprimljeno 06.06.2014. broj Z-1549/14 Na temelju ugovora o zasnivanju prava služnosti od 19. svibnja 2014. uknjižuje se pravo služnosti u svrhu izgradnje i održavanja podzemnog priključnog 0,4 kV kabela i samostojećeg priključnog ormara u Starog Gradiški preko čkbr. 184/66 u A, za korist: <b>HEP D.D., OIB: 28921978587, ULICA GRADA VUKOVARA 37, 10000 ZAGREB</b>		SLUŽNOST
11.			
11.1	Zaprimljeno 10.03.2016.g. pod brojem Z-3009/2016  UKNJIŽBA, STVARNA SLUŽNOST na k.č. 183, UGOVOR O OSNIVANJU PRAVA SLUŽNOSTI 05.02.2015, radi izgradnje, pristupa, korištenja, održavanja, popravljanja i razvoja DTK-a infrastrukture <b>TELESMART D.O.O., OIB: 90680025696, VELIKA VES 112B, VELIKA VES 49000 KRAPINA</b>		
12.			
12.1	Zaprimljeno 10.03.2016.g. pod brojem Z-3009/2016  UKNJIŽBA, STVARNA SLUŽNOST na k.č. 184/53, UGOVOR O OSNIVANJU PRAVA SLUŽNOSTI 05.02.2015, radi izgradnje, pristupa, korištenja, održavanja, popravljanja i razvoja DTK-a infrastrukture <b>TELESMART D.O.O., OIB: 90680025696, VELIKA VES 112B, VELIKA VES 49000 KRAPINA</b>		
13.			

**C**  
**Teretovnica**

Rbr.	Sadržaj upisa	Iznos	Primjedba
13.1	Zaprimljeno 10.03.2016.g. pod brojem Z-3009/2016  UKNJIŽBA, STVARNA SLUŽNOST na k.č. 184/54, UGOVOR O OSNIVANJU PRAVA SLUŽNOSTI 05.02.2015, radi izgradnje, pristupa, korištenja, održavanja, popravljanja i razvoja DTK-a infrastrukture <b>TELESMART D.O.O., OIB: 90680025696, VELIKA VES 112B, VELIKA VES 49000 KRAPINA</b>		
14.			
14.1	Zaprimljeno 10.03.2016.g. pod brojem Z-3009/2016  UKNJIŽBA, STVARNA SLUŽNOST na k.č. 184/60, UGOVOR O OSNIVANJU PRAVA SLUŽNOSTI 05.02.2015, radi izgradnje, pristupa, korištenja, održavanja, popravljanja i razvoja DTK-a infrastrukture <b>TELESMART D.O.O., OIB: 90680025696, VELIKA VES 112B, VELIKA VES 49000 KRAPINA</b>		
15.			
15.1	Zaprimljeno 10.03.2016.g. pod brojem Z-3009/2016  UKNJIŽBA, STVARNA SLUŽNOST na k.č. 184/61, UGOVOR O OSNIVANJU PRAVA SLUŽNOSTI 05.02.2015, radi izgradnje, pristupa, korištenja, održavanja, popravljanja i razvoja DTK-a infrastrukture <b>TELESMART D.O.O., OIB: 90680025696, VELIKA VES 112B, VELIKA VES 49000 KRAPINA</b>		
16.			
16.1	Zaprimljeno 10.03.2016.g. pod brojem Z-3009/2016  UKNJIŽBA, STVARNA SLUŽNOST na k.č. 184/76, UGOVOR O OSNIVANJU PRAVA SLUŽNOSTI 05.02.2015, radi izgradnje, pristupa, korištenja, održavanja, popravljanja i razvoja DTK-a infrastrukture <b>TELESMART D.O.O., OIB: 90680025696, VELIKA VES 112B, VELIKA VES 49000 KRAPINA</b>		
18.			
18.1	Zaprimljeno 23.09.2016.g. pod brojem Z-10122/2016  UKNJIŽBA, STVARNA SLUŽNOST na k.č. 184/57, UGOVOR O ZASNIVANJU PRAVA SLUŽNOSTI 20.06.2016, u svrhu izgradnje i održavanja niskonaponskog 0,4 kV kabelskog priključka, za korist: <b>HEP-OPERATOR DISTRIBUCIJSKOG SUSTAVA D.O.O., OIB: 46830600751, ULICA GRADA VUKOVARA 37, 10000 ZAGREB</b>		
19.			
19.1	Zaprimljeno 23.09.2016.g. pod brojem Z-10122/2016  UKNJIŽBA, STVARNA SLUŽNOST na k.č. 184/61, UGOVOR O ZASNIVANJU PRAVA SLUŽNOSTI 20.06.2016, u svrhu izgradnje i održavanja niskonaponskog 0,4 kV kabelskog priključka, za korist: <b>HEP-OPERATOR DISTRIBUCIJSKOG SUSTAVA D.O.O., OIB: 46830600751, ULICA GRADA VUKOVARA 37, 10000 ZAGREB</b>		
20.			
20.1	Zaprimljeno 29.12.2016.g. pod brojem Z-13538/2016  UKNJIŽBA, STVARNA SLUŽNOST na k.č. 184/61, UGOVOR O ZASNIVANJU PRAVA SLUŽNOSTI BROJ 401001-01160251-16-092 28.11.2016, u svrhu izgradnje i održavanja podzemnog priključnog 0,4 kV kabela i samostojećeg priključnog mjernog ormara u Staroj Gradiški, za korist:		

C  
Teretovnica

Rbr.	Sadržaj upisa	Iznos	Primjedba
	<b>HEP - OPERATOR DISTRIBUCIJSKOG SUSTAVA D.O.O., OIB: 46830600751, ULICA GRADA VUKOVARA 37, 10000 ZAGREB</b>		
21.			
21.1	Zaprimljeno 20.12.2017.g. pod brojem Z-12557/2017  UKNJIŽBA, STVARNA SLUŽNOST – NEPRAVILNA SLUŽNOST, UGOVOR BROJ 401000102-01160024-17-098 O ZASNIVANJU PRAVA SLUŽNOSTI ZEMLJIŠTA 30.11.2017, u svrhu izgradnje i održavanja podzemnog priključnog 0,4 kV i samostojećeg distributivnog razvodnog ormara u Starog Gradiški preko kčbr. 184/61 za korist: <b>HEP-OPERATOR DISTRIBUCIJSKOG SUSTAVA D.O.O., OIB: 46830600751, ULICA GRADA VUKOVARA 37, 10000 ZAGREB</b>		
22.			
22.1	Zaprimljeno 01.03.2019.g. pod brojem Z-2231/2019  UKNJIŽBA, STVARNA SLUŽNOST – NEPRAVILNA SLUŽNOST, UGOVOR O ZASNIVANJU PRAVA SLUŽNOSTI ZEMLJIŠTA ZA UGRADNJU O ODRŽAVANJE NISKONAPONSKOG 0,4 KV KABELSKOG PRIKLJUČKA BR. 401000102-401900000717-2019-017 08.02.2019, u svrhu ugradnje i održavanja niskonaponskog 0,4 kV kabelskog priključka na kčbr. 184/52 za korist: <b>HEP - OPERATOR DISTRIBUCIJSKOG SUSTAVA D.O.O., OIB: 46830600751, ULICA GRADA VUKOVARA 37, 10000 ZAGREB</b>		
22.2	Zaprimljeno 01.03.2019.g. pod brojem Z-2231/2019  UKNJIŽBA, STVARNA SLUŽNOST – NEPRAVILNA SLUŽNOST, UGOVOR O ZASNIVANJU PRAVA SLUŽNOSTI ZEMLJIŠTA ZA UGRADNJU O ODRŽAVANJE NISKONAPONSKOG 0,4 KV KABELSKOG PRIKLJUČKA BR. 401000102-401900000717-2019-017 08.02.2019, u svrhu ugradnje i održavanja niskonaponskog 0,4 kV kabelskog priključka na kčbr. 184/57 za korist: <b>HEP - OPERATOR DISTRIBUCIJSKOG SUSTAVA D.O.O., OIB: 46830600751, ULICA GRADA VUKOVARA 37, 10000 ZAGREB</b>		na 22.1
22.3	Zaprimljeno 01.03.2019.g. pod brojem Z-2231/2019  UKNJIŽBA, STVARNA SLUŽNOST – NEPRAVILNA SLUŽNOST, UGOVOR O ZASNIVANJU PRAVA SLUŽNOSTI ZEMLJIŠTA ZA UGRADNJU O ODRŽAVANJE NISKONAPONSKOG 0,4 KV KABELSKOG PRIKLJUČKA BR. 401000102-401900000717-2019-017 08.02.2019, u svrhu ugradnje i održavanja niskonaponskog 0,4 kV kabelskog priključka na kčbr. 184/61 za korist: <b>HEP - OPERATOR DISTRIBUCIJSKOG SUSTAVA D.O.O., OIB: 46830600751, ULICA GRADA VUKOVARA 37, 10000 ZAGREB</b>		na 22.1
23.			
23.1	Zaprimljeno 27.04.2020.g. pod brojem Z-4134/2020  UKNJIŽBA, STVARNA SLUŽNOST – NEPRAVILNA SLUŽNOST, UGOVOR BROJ 401000102-402000004956-2020-061 O OSNIVANJU PRAVA SLUŽNOSTI ZEMLJIŠTA 12.03.2020, u svrhu izgradnje i održavanja podzemnog priključnog 0,4 KV kabela i samostojećeg priključnog mjernog ormara na kčbr. 184/1 za korist: <b>HEP - OPERATOR DISTRIBUCIJSKOG SUSTAVA D.O.O., OIB: 46830600751, ULICA GRADA VUKOVARA 37, 10000 ZAGREB</b>		
24.			

C  
Teretovnica

Rbr.	Sadržaj upisa	Iznos	Primjedba
24.1	Zaprimljeno 27.10.2020.g. pod brojem Z-11311/2020  UKNJIŽBA, STVARNA SLUŽNOST – NEPRAVILNA SLUŽNOST, UGOVOR BROJ 401000102-402000017140-2020-183 O ZASNIVANJU PRAVA SLUŽNOSTI ZEMLJIŠTA 24.09.2020, u svrhu izgradnje i održavanja niskonaponske 0,4 kV kabelske mreže, niskonaponskih 0,4 kV priključaka i 2 slobodnostojeća distribucijska razvodna ormara (SSDRO) na kčbr. 184/58 i kčbr. 184/61 za korist: <b>HEP - OPERATOR DISTRIBUCIJSKOG SUSTAVA D.O.O., OIB: 46830600751, ULICA GRADA VUKOVARA 37, 10000 ZAGREB</b>		

Potvrđuje se da ovaj izvadak odgovara stanju zemljišne knjige na datum 15.06.2022.

Izvadak je upisan pod OSS evidencijskim brojem 185402/2022



Kontrolni broj: 119760580345648

Skeniranjem QR koda navedenog na ovom elektroničkom zapisu možete provjeriti točnost podataka. Isto možete učiniti i na internet adresi <http://oss.uredjenazemlja.hr/public/preuzmiDokument> unosom kontrolnog broja. U oba slučaja sustav će prikazati izvornik ovog dokumenta. U slučaju da je ovaj dokument identičan prikazanom izvorniku u digitalnom obliku, Ministarstvo pravosuđa i uprave potvrđuje točnost dokumenta i stanje podataka u trenutku izrade isprave.