





















TUMAČ PLANSKOG ZNAKOVLJA

[OB-1-1] Obuhvat prostornog plana












[OB-1-1-3001] Obuhvat prostornog plana

[KN-1-1] Namjena prostora

	[KN-1-1-1300] Osobito vrijedno zemljište namijenjeno poljoprivredi		Gr [KN-1-1-3290] (Gr) Groblje		T2 [KN-1-1-3402] (T2) Ugostiteljsko-turistička namjena (u izdvojenom građevinskom području izvan naselja) - s gradnjom smještajnih građevina
	[KN-1-1-1310] Zemljište namijenjeno šumi i šumsko zemljište državnog značaja		[KN-1-1-3301] Vrijedno zemljište namijenjeno poljoprivredi		H2 [KN-1-1-3502] (H2) Slatkovodna akvakultura
	IS1 [KN-1-1-1901] (IS1) Površina infrastrukture - cestovni promet državnog značaja		[KN-1-1-3302] Ostalo zemljište namijenjeno poljoprivredi		R2 [KN-1-1-3602] (R2) Sportsko-rekreacijska namjena - sportske građevine i centri
	IS1 [KN-1-1-2901] (IS1) Površina infrastrukture - cestovni promet područnog (regionalnog) značaja		V1 [KN-1-1-3321] (V1) Površina unutarnjih voda - površina pod vodom		IS1 [KN-1-1-3901] (IS1) Površina infrastrukture - cestovni promet
	S5 [KN-1-1-3005] (S5) Stambena namjena - poljoprivredna domaćinstva		V2 [KN-1-1-3322] (V2) Površina unutarnjih voda - površina povremeno pod vodom		Bp [KN-1-1-3958] (Bp) Mjesto za punjenje vozila/plovila na fosilna i alternativna goriva
	I1 [KN-1-1-3211] (I1) Proizvodna namjena		[KN-1-1-3399] Ostalo zemljište		UPU [KN-1-1-3994] (UPU) Površina određena urbanističkim planom uređenja
	K1 [KN-1-1-3261] (K1) Poslovna namjena - uslužna		T1 [KN-1-1-3401] (T1) Ugostiteljsko-turistička namjena (u građevinskom području naselja)		

[IS-1-1] Cestovni promet

	AC [IS-1-1-1001] (AC) Autocesta		BC [IS-1-1-1011] (BC) Brza cesta		Ž [IS-1-1-2006] (Ž) Cesta područnog (regionalnog) značaja - planirano
	D [IS-1-1-1003] (D) Cesta državnog značaja		GP [IS-1-1-1101] (GP) Cestovni granični prijelaz državnog značaja		L [IS-1-1-3007] (L) Cesta lokalnog značaja
	D [IS-1-1-1004] (D) Cesta državnog značaja - planirano		Ž [IS-1-1-2005] (Ž) Cesta područnog (regionalnog) značaja		[IS-1-1-3116] Raskrižje u dvije ili više razina - planirano

[IS-1-2] Željeznički promet

Naziv prostornog plana:

Prostorni plan uređenja Općine Stara Gradiška

Naziv kartografskog prikaza prostornog plana:

1.1. Namjena prostora

Mjerilo prikaza:

1:25000

Vrsta postupka:

Postupak izrade i donošenja izmjene i dopune prostornog plana

Faza izrade plana:

Prijedlog prostornog plana za javnu raspravu

Oznaka revizije plana:

Odluka o izradi prostornog plana:

Odluka o izradi izmjene i dopune Prostornog plana uređenja Općine Stara Gradiška (Službeni vjesnik Općine Stara Gradiška broj 2/2025)

Javna rasprava:

Javna rasprava provodi se od 17.04.2026. do zaključno s danom 28.04.2026.

Javni uvid:

od 17.04.2026. godine do 28.04.2026. godine, na lokaciji: prostorije Općine Stara Gradiška, Trg hrvatskih branitelja 1, Stara Gradiška, 07,00-15,00 sati

Javno izlaganje:

dana 27.04.2026. godine, na lokaciji: prostorije Općine Stara Gradiška, Trg hrvatskih branitelja 1, Stara Gradiška, 11,00 sati

Nositelj izrade prostornog plana:

Brodsko-posavska županija, Općina Stara Gradiška
Jedinstveni upravni odjel

Odgovorna osoba nositelja izrade:

PROČELNIK
Vjekoslav Juraković dipl.iur.

Tijelo koje donosi prostorni plan:

Brodsko-posavska županija, Općina Stara Gradiška
Općinsko vijeće

Predsjednik tijela koje donosi prostorni plan:

PREDSJEDNIK OPĆINSKOG VIJEĆA
Tvrtko Beganović

Stručni izrađivač prostornog plana:

URBANISTICA d.o.o.
Zagreb, Gajeve 2A
OIB: 42857246988

Odgovorna osoba stručnog izrađivača:

DIREKTOR
Jasminka Pilar-Katavić dipl.ing.arch.

Odgovorni voditelj izrade:

Ines Kotula mag.ing.arch.

Stručni tim:

Sara Brmbota, mag.ing.arch.
Nikolina Gradečki, mag.ing.arch.
Ivana Katavić, bacc.oec
Ines Kotula, mag.ing.arch.
Iva Lukinić, dipl.ing.arch.
Gordan Maček, dipl.ing.prom.
Antonio Pavešković, univ.bacc.geogr. &
univ.bacc. hist.

Jasminka Pilar - Katavić, dipl.ing.arch.
Ana Putar, dipl.ing.arch.
Ivana Puzavac, mag.ing.arch.
Jasmina Sadek, dipl.ing.arch.
Vilma Stopfer Svečnjak, mag.ing.prosp.arch.
Domagoj Šumanovac, ing.arch.

Naziv prostornog plana:

Prostorni plan uređenja Općine Stara Gradiška

Naziv kartografskog prikaza prostornog plana:

1.1. Namjena prostora

Mjerilo prikaza:

1:25000

Vrsta postupka:

Postupak izrade i donošenja izmjene i dopune prostornog plana

Faza izrade plana:

Prijedlog prostornog plana za javnu raspravu

Oznaka revizije plana:

Prostor za digitalni potpis

Odgovorna osoba nositelja izrade:

PROČELNIK

Vjekoslav Juraković dipl.iur.

Odgovorna osoba stručnog izrađivača:

DIREKTOR

Jasminka Pilar-Katavić dipl.ing.arch.

Odgovorni voditelj izrade:

Ines Kotula mag.ing.arch.