











TUMAČ PLANSKOG ZNAKOVLJA

[OB-1-1] Obuhvat prostornog plana



[OB-1-1-3001] Obuhvat prostornog plana

[IS-2-1] Elektronička komunikacijska mreža

	[IS-2-1-1001] Međunarodni i/ili međuzupanijski elektronički komunikacijski vod s povezanom opremom		[IS-2-1-2300] Zona elektroničke komunikacijske infrastrukture (zona smještaja odašiljača/stupa pokretne elektroničke komunikacijske mreže) - planirano		[IS-2-1-3101] Građevina/uređaj u nepokretnoj elektroničkoj komunikacijskoj mreži
	[IS-2-1-2201] Odašiljač/stup pokretne elektroničke komunikacijske mreže područnog (regionalnog) značaja		[IS-2-1-3001] Elektronički komunikacijski vod s povezanom opremom		[IS-2-1-3102] Građevina/uređaj u nepokretnoj elektroničkoj komunikacijskoj mreži - planirano
	[IS-2-1-2202] Odašiljač/stup pokretne elektroničke komunikacijske mreže područnog (regionalnog) značaja - planirano		[IS-2-1-3002] Elektronički komunikacijski vod s povezanom opremom - planirano		

[IS-2-2] Sustav veza, odašiljača i radara

Naziv prostornog plana:

Prostorni plan uređenja Općine Stara Gradiška

Naziv kartografskog prikaza prostornog plana:

2.2. Komunikacijski sustav

Mjerilo prikaza:

1:25000

Vrsta postupka:

Postupak izrade i donošenja izmjene i dopune prostornog plana

Faza izrade plana:

Prijedlog prostornog plana za javnu raspravu

Oznaka revizije plana:

Odluka o izradi prostornog plana:

Odluka o izradi izmjene i dopune Prostornog plana uređenja Općine Stara Gradiška (Službeni vjesnik Općine Stara Gradiška broj 2/2025)

Javna rasprava:

Javna rasprava provodi se od 17.04.2026. do zaključno s danom 28.04.2026.

Javni uvid:

od 17.04.2026. godine do 28.04.2026. godine, na lokaciji: prostorije Općine Stara Gradiška, Trg hrvatskih branitelja 1, Stara Gradiška, 07,00-15,00 sati

Javno izlaganje:

dana 27.04.2026. godine, na lokaciji: prostorije Općine Stara Gradiška, Trg hrvatskih branitelja 1, Stara Gradiška, 11,00 sati

Nositelj izrade prostornog plana:

Brodsko-posavska županija, Općina Stara Gradiška
Jedinstveni upravni odjel

Odgovorna osoba nositelja izrade:

PROČELNIK
Vjekoslav Juraković dipl.iur.

Tijelo koje donosi prostorni plan:

Brodsko-posavska županija, Općina Stara Gradiška
Općinsko vijeće

Predsjednik tijela koje donosi prostorni plan:

PREDSJEDNIK OPĆINSKOG VIJEĆA
Tvrtko Beganović

Stručni izrađivač prostornog plana:

URBANISTICA d.o.o.
Zagreb, Gajeva 2A
OIB: 42857246988

Odgovorna osoba stručnog izrađivača:

DIREKTOR
Jasminka Pilar-Katavić dipl.ing.arh.

Odgovorni voditelj izrade:

Ines Kotula mag.ing.arch.

Stručni tim:

Sara Brmbota, mag.ing.arch.
Nikolina Gradečki, mag.ing.arch.
Ivana Katavić, bacc.oec
Ines Kotula, mag.ing.arch.
Iva Lukinić, dipl.ing.arh.
Gordan Maček, dipl.ing.prom.
Antonio Pavešković, univ.bacc.geogr. & univ.bacc. hist.

Jasminka Pilar - Katavić, dipl.ing.arh.
Ana Putar, dipl.ing.arh.
Ivana Puzavac, mag.ing.arch.
Jasmina Sadek, dipl.ing.arh.
Vilma Stopfer Svečnjak, mag.ing.prosp.arch.
Domagoj Šumanovac, ing.arh.

Naziv prostornog plana:

Prostorni plan uređenja Općine Stara Gradiška

Naziv kartografskog prikaza prostornog plana:

2.2. Komunikacijski sustav

Mjerilo prikaza:

1:25000

Vrsta postupka:

Postupak izrade i donošenja izmjene i dopune prostornog plana

Faza izrade plana:

Prijedlog prostornog plana za javnu raspravu

Oznaka revizije plana:

Prostor za digitalni potpis

Odgovorna osoba nositelja izrade:

PROČELNIK

Vjekoslav Juraković dipl.iur.

Odgovorna osoba stručnog izrađivača:

DIREKTOR

Jasminka Pilar-Katavić dipl.ing.arch.

Odgovorni voditelj izrade:

Ines Kotula mag.ing.arch.